

# Specifikace výskytu předmětů ochrany v zájmových EVL

*Výstup z projektu:*

**Vytvoření strategie pro snížení dopadů fragmentace říční sítě ČR**

Lokalizace: vybrané toky na území zájmových evropsky významných lokalit

Zhotovitel: Beleco, z.s.

Datum vzniku: březen 2017

Aktuální verze č.: **20170203**



## Popis projektu a jeho cíle


Specifikace výskytu předmětů ochrany v rámci EVL byla provedena na základě standartních postupů využívaných pro mapování areálu výskytu a monitoring ryb a mihulí. Pro tento účel byla vytvořena jednotná metodika pro získávání zájmových dat, která je přílohou této části projektu. Získávání v terénu na vybraných lokalitách probíhalo standardizovanou metodou elektrolovu. Při průzkumu vybraného profilu na zájmovém toku, bylo zjištěno rybí společenstvo na základě prolovení 100m úseku toku. Výběr zkoumaných profilů byl proveden na základě doplnění potřebných dat o výskytu druhů ryb a mihulí, které jsou předmětem ochrany v příslušných EVL. Vstupní data o výskytu zájmových druhů ryb a mihulí budou získávána především z databáze NDOP.






## Bedřichovský potok

 Hranice EVL

 Povodi III. řádu

 Povrchové toky

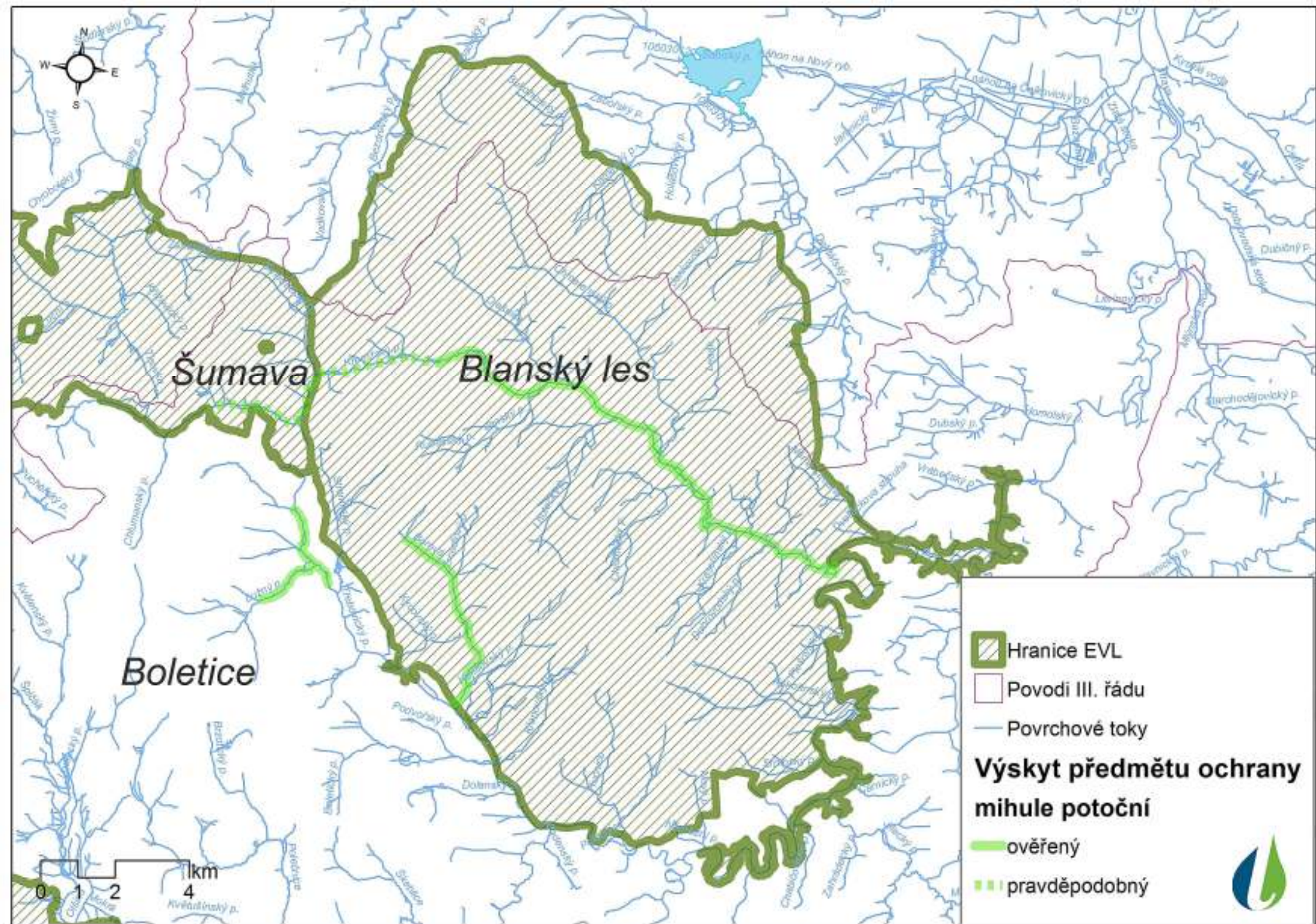
**Výskyt předmětu ochrany  
mihule potoční**

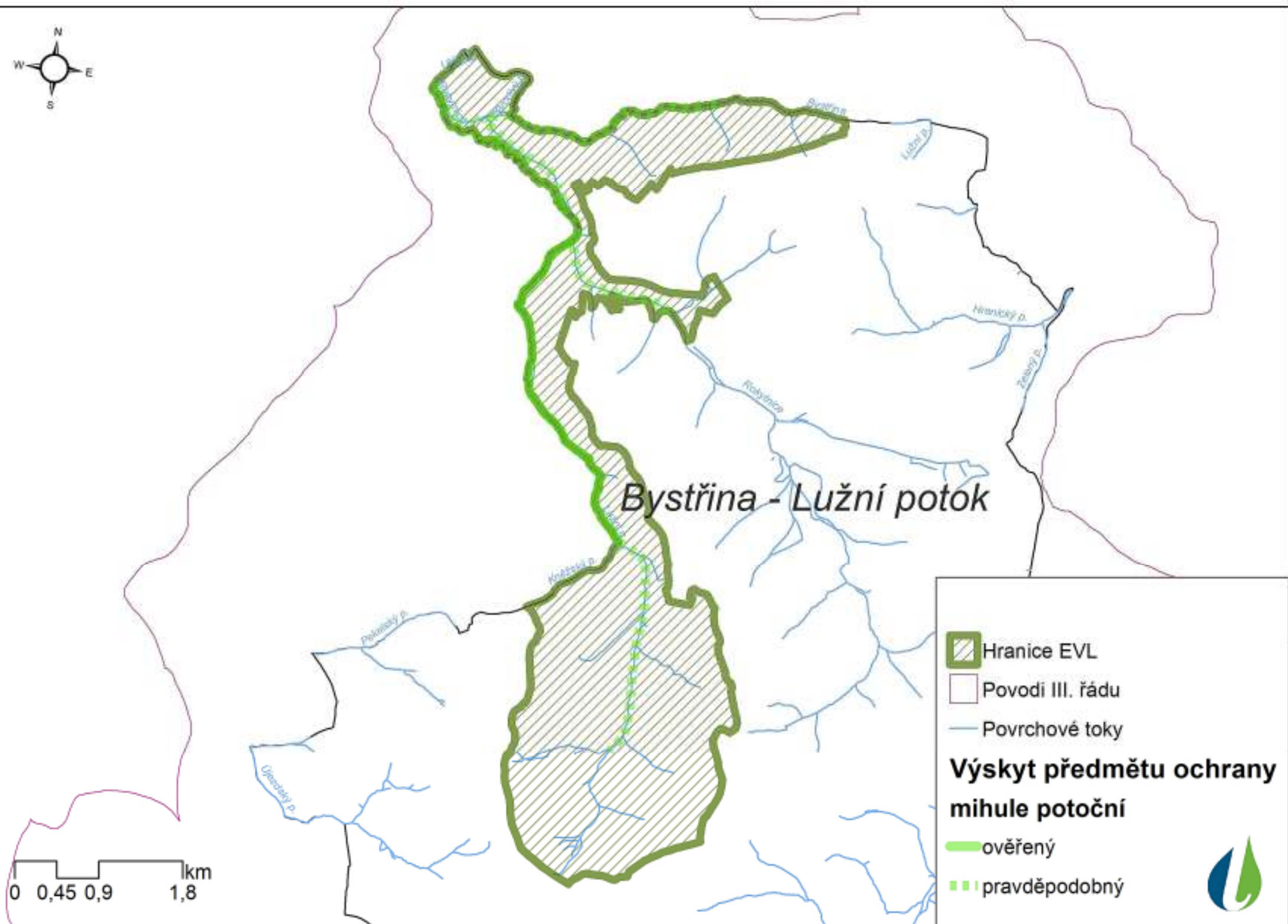
 1

 2

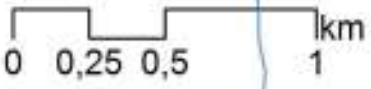
0 0,1 0,2 0,4 km







# Dědina u Dobrušky

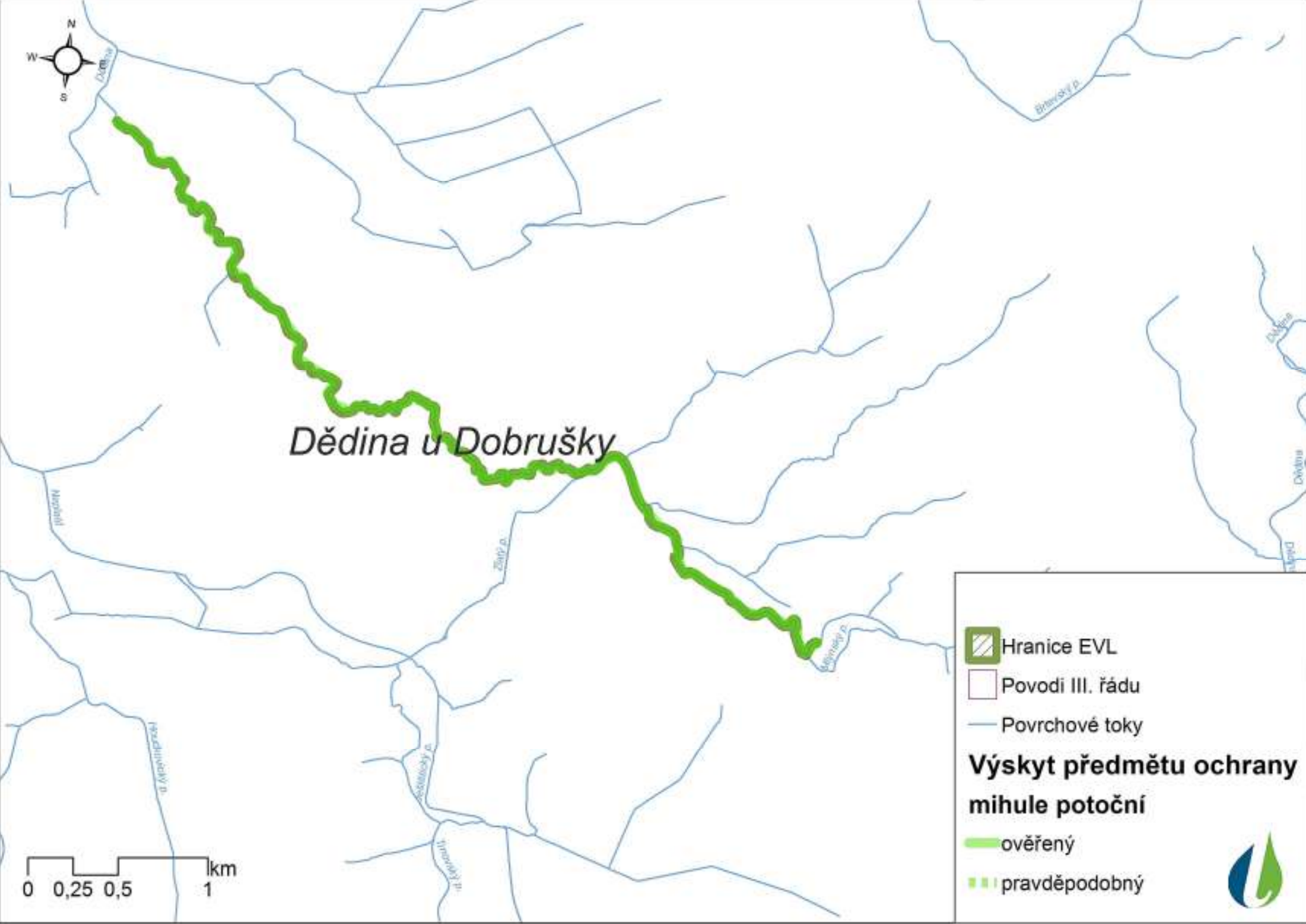


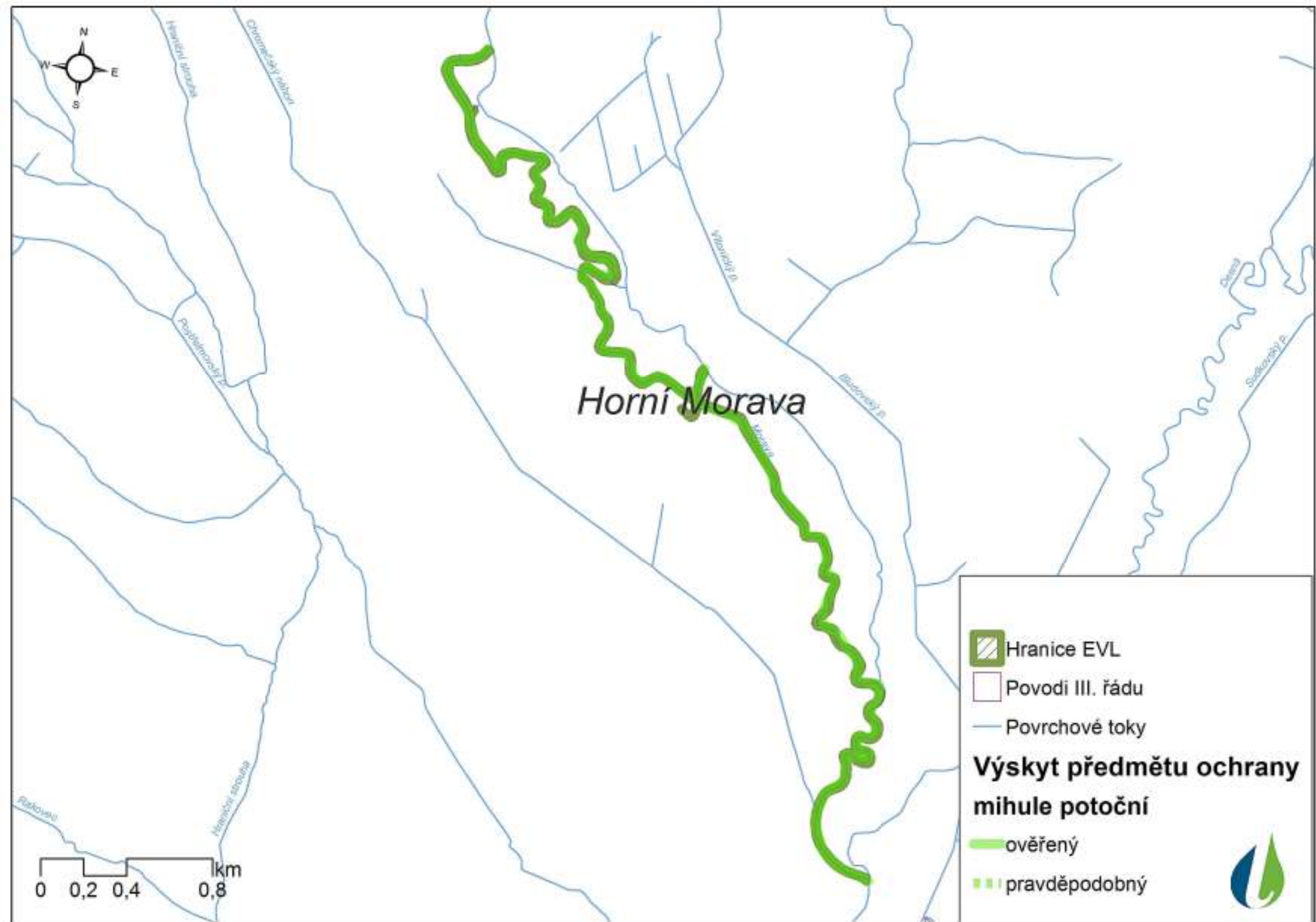
**Legenda**

- Hranice EVL
- Povodi III. řádu
- Povrchové toky

**Výskyt předmětu ochrany mihule potoční**

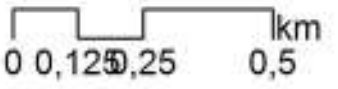
- ověřený
- pravděpodobný







Losinský potok



 Hranice EVL

 Povodi III. řádu

 Povrchové toky

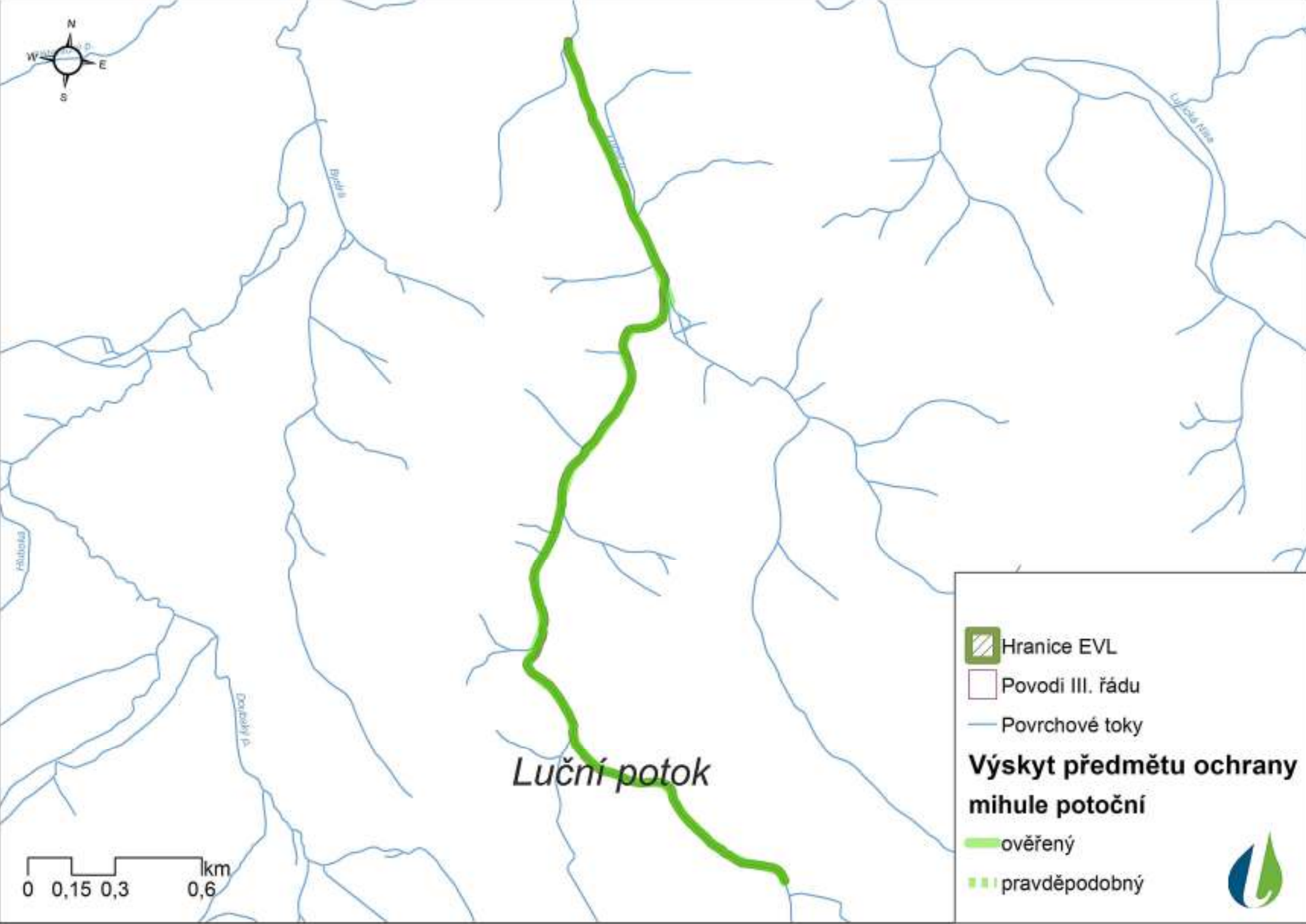
**Výskyt předmětu ochrany mihule potoční**

 ověřený

 pravděpodobný

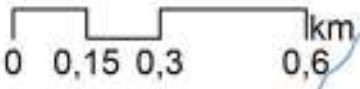




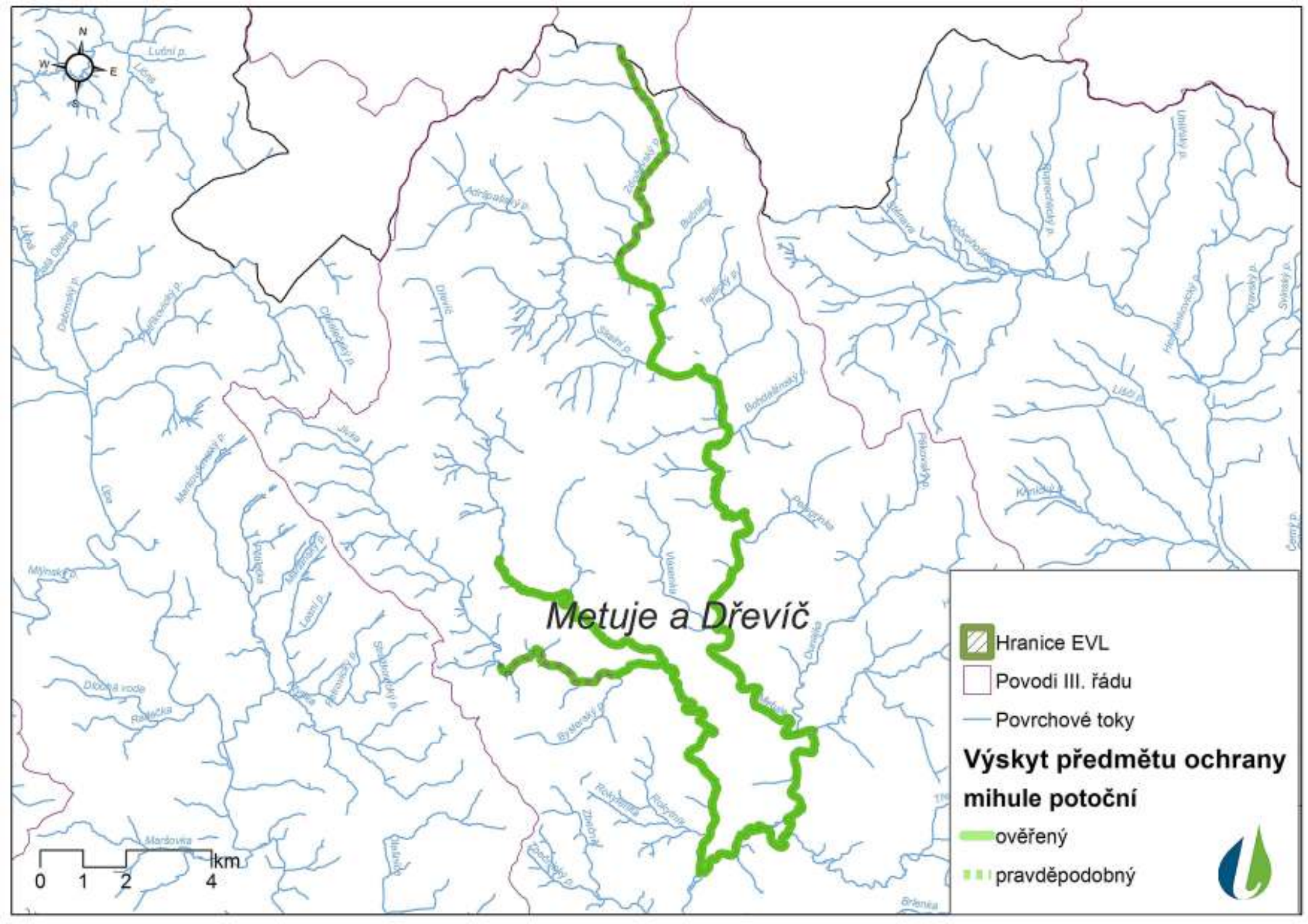


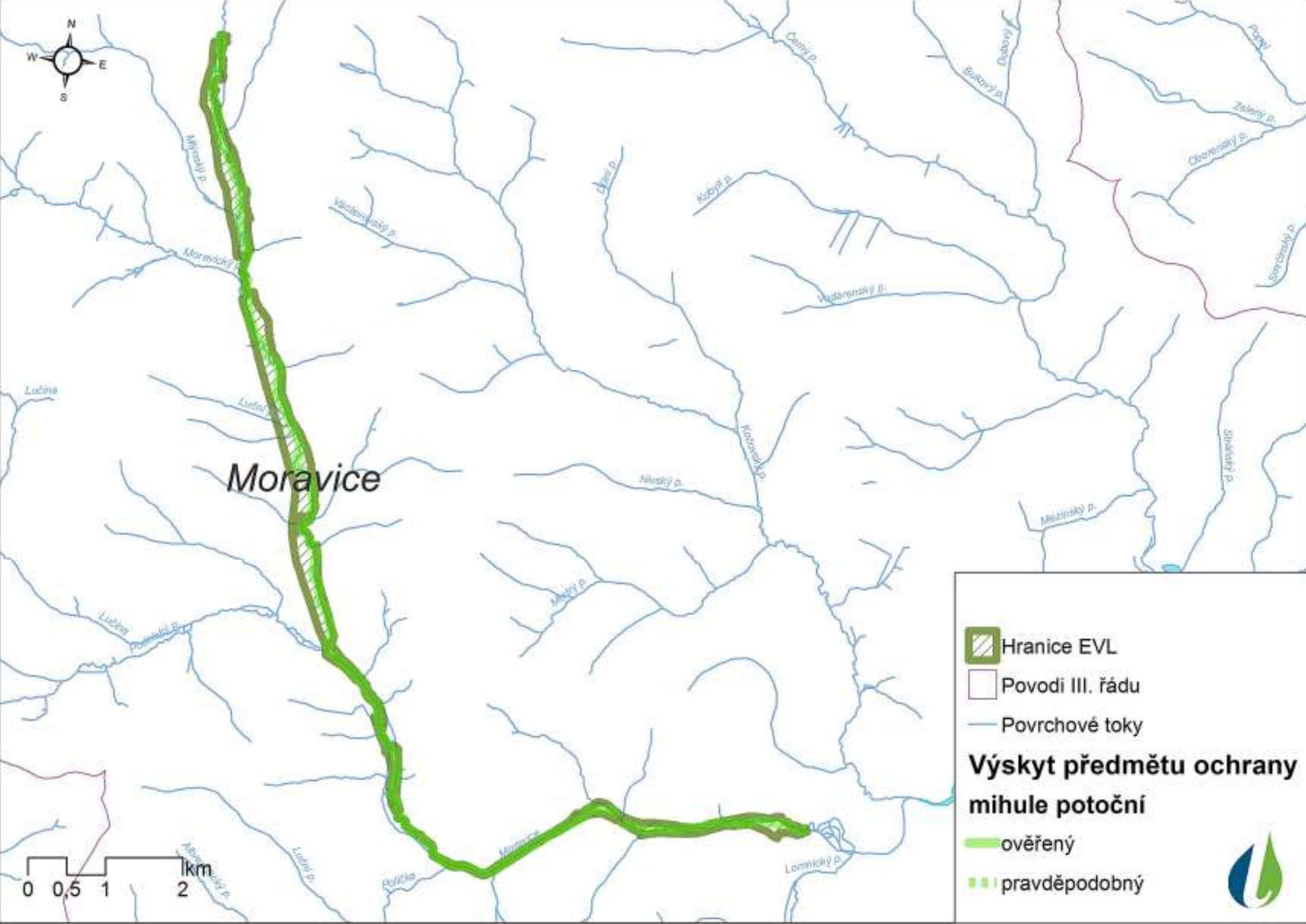
**Výskyt předmětu ochrany mihule potoční**

-  Hranice EVL
-  Povodi III. řádu
-  Povrchové toky
-  ověřený
-  pravděpodobný



*Luční potok*



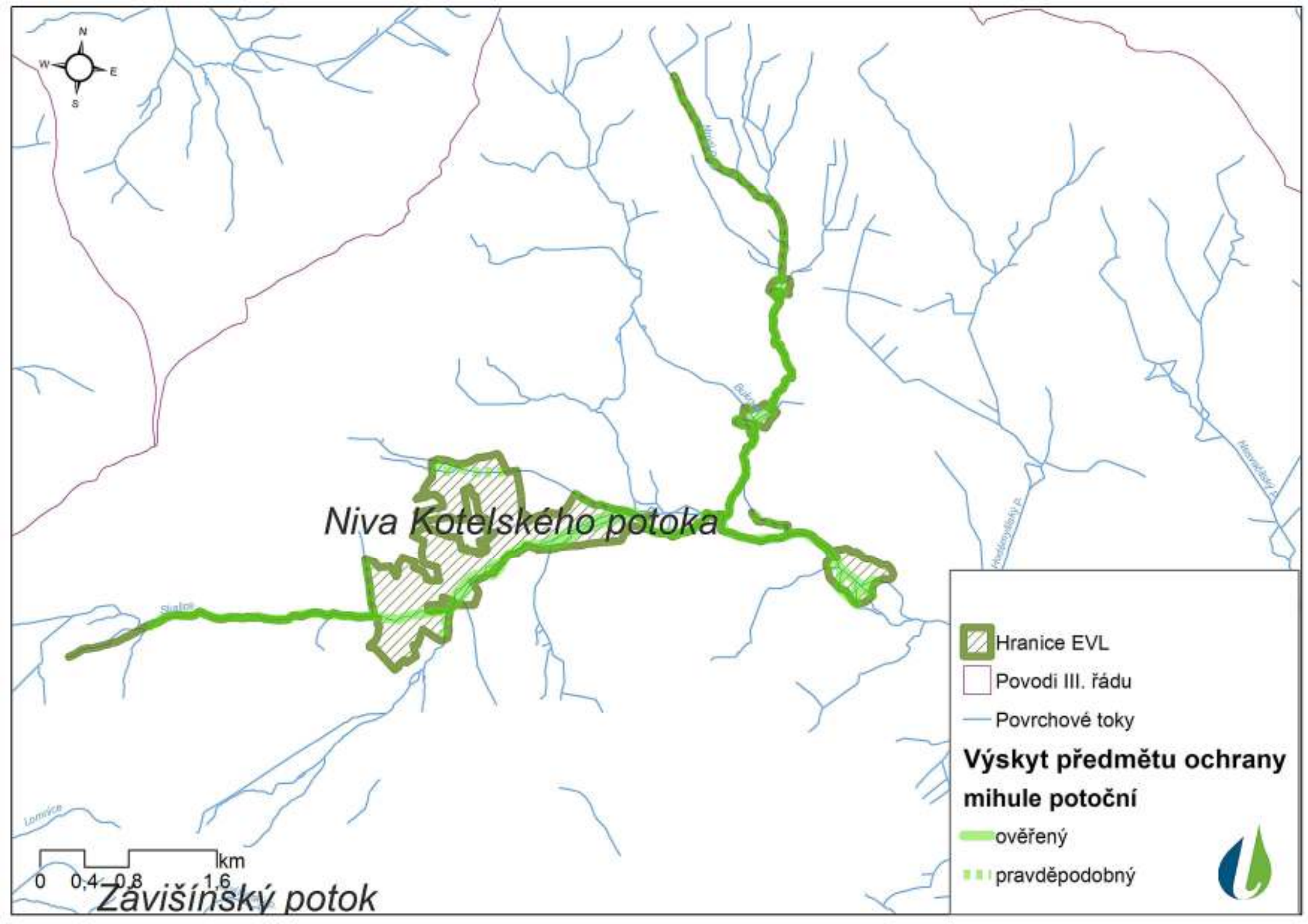


**Hranice EVL**  
**Povodi III. řádu**  
**Povrchové toky**

**Výskyt předmětu ochrany mihule potoční**

ověřený  
pravděpodobný





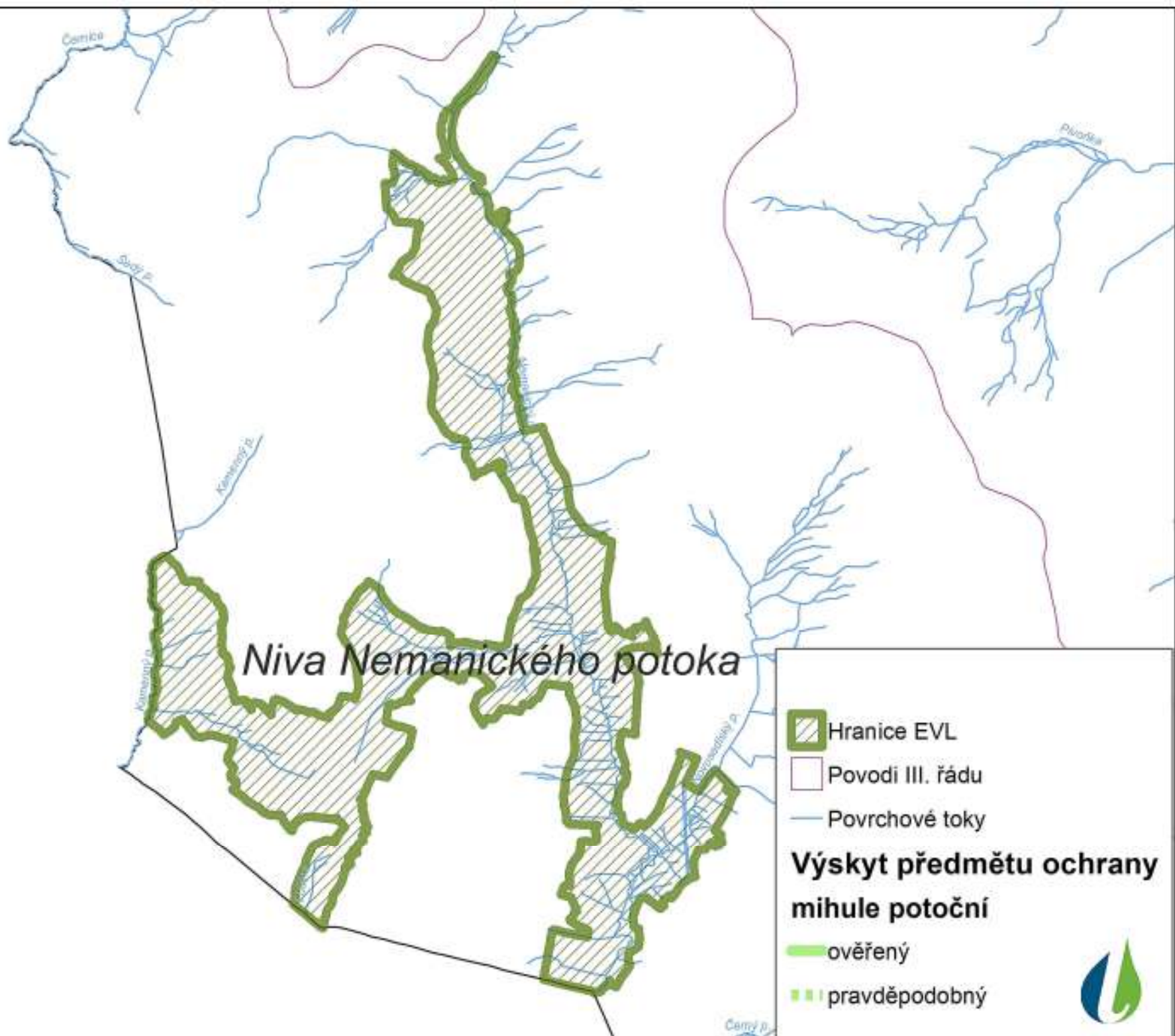
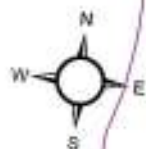
Niva Kotelského potoka

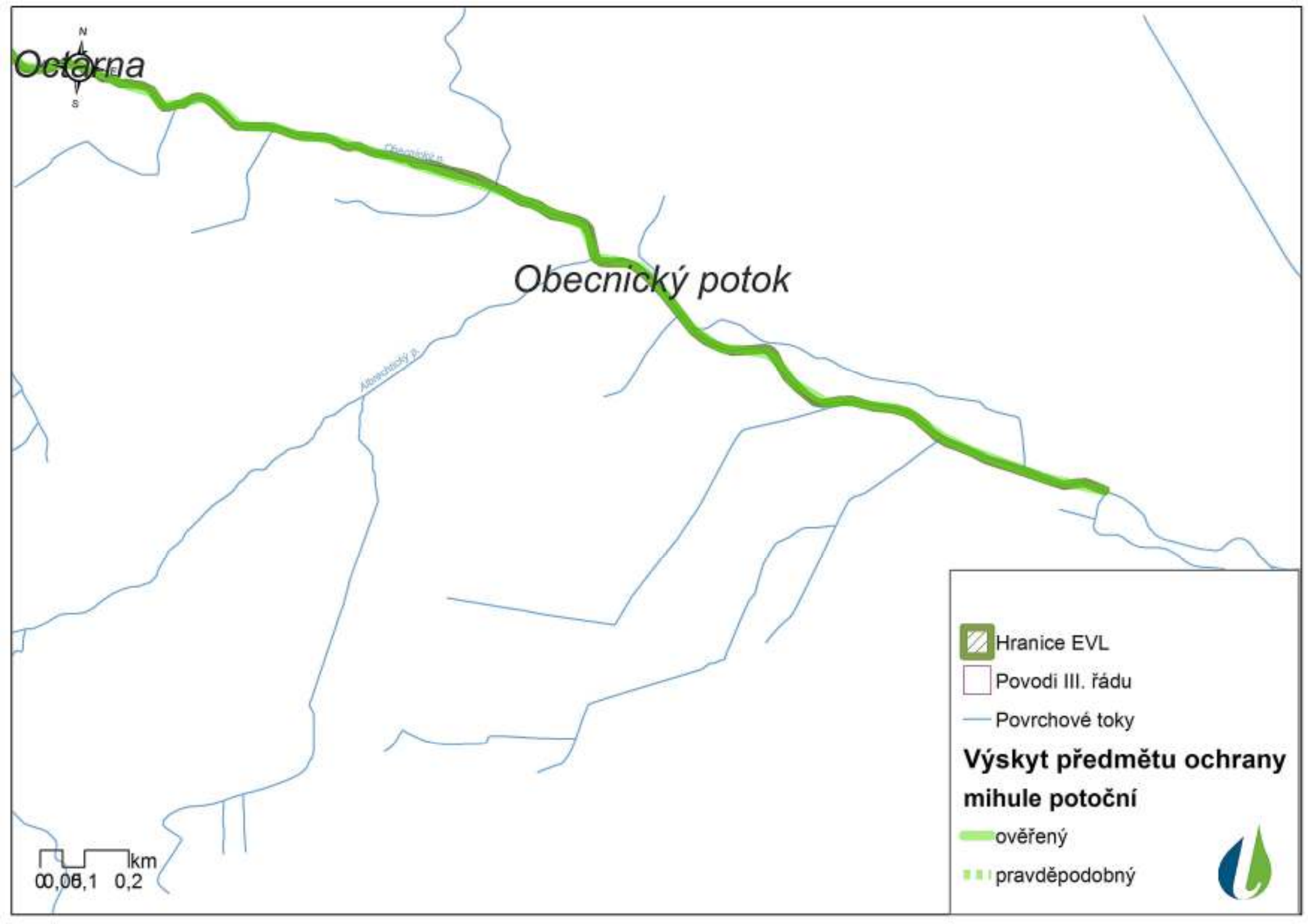
**Výskyt předmětu ochrany mihule potoční**

-  Hranice EVL
-  Povodi III. řádu
-  Povrchové toky
-  ověřený
-  pravděpodobný



0 0,4 0,8 1,6 km  
Zavišínský potok





Octárna

Obecnický potok

Obecnický p.

**Hranice EVL**

**Povodi III. řádu**

**Povrchové toky**

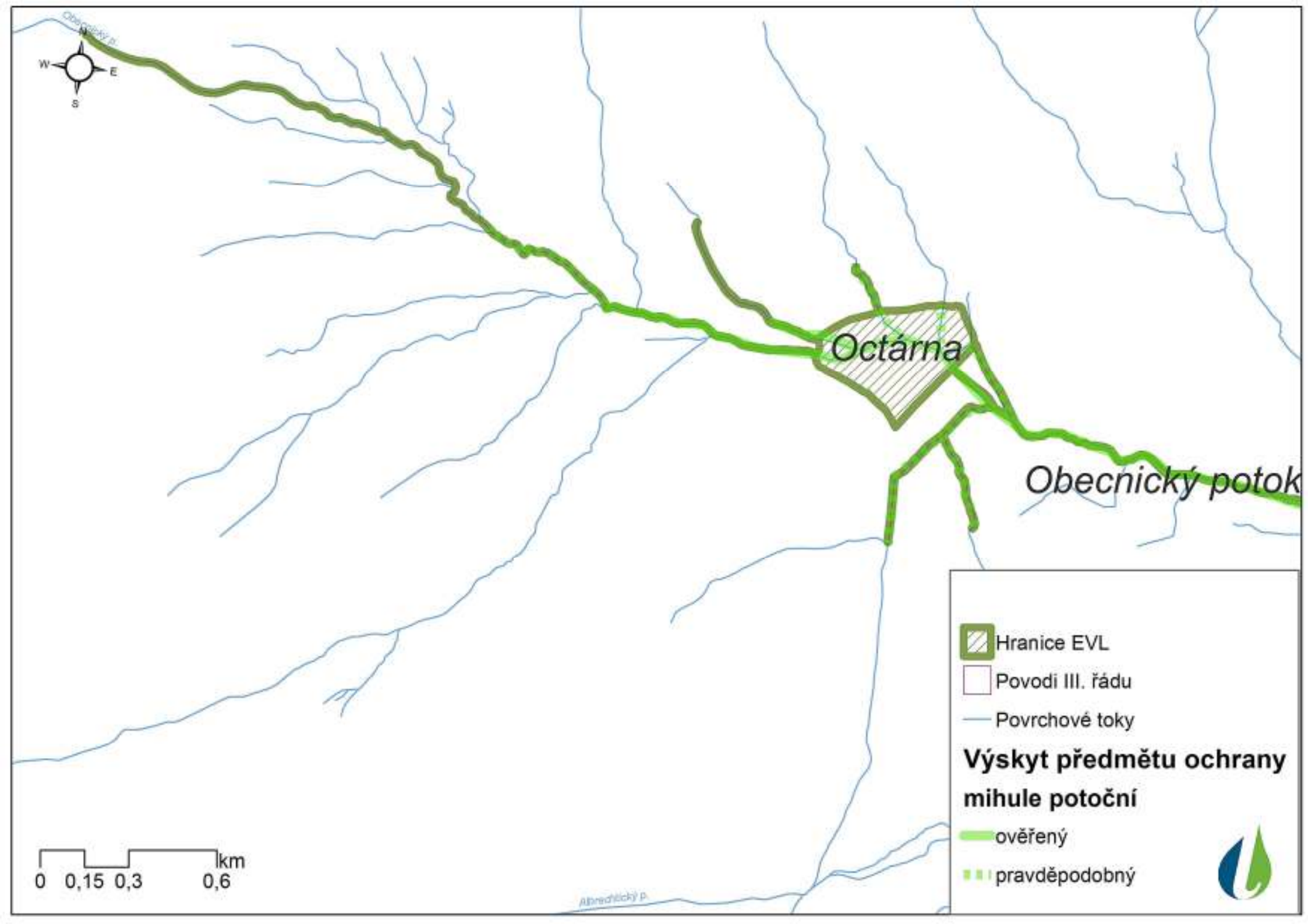
**Výskyt předmětu ochrany mihule potoční**

**ověřený**

**pravděpodobný**




0 0,05, 0,1 0,2 km




Octárna

Obecnický potok

 Hranice EVL

 Povodi III. řádu

 Povrchové toky

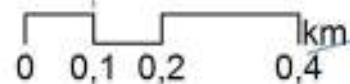
**Výskyt předmětu ochrany  
mihule potoční**

 ověřený

 pravděpodobný


0 0,15 0,3 0,6 km







Ohrazenický potok

 Hranice EVL

 Povodi III. řádu

 Povrchové toky

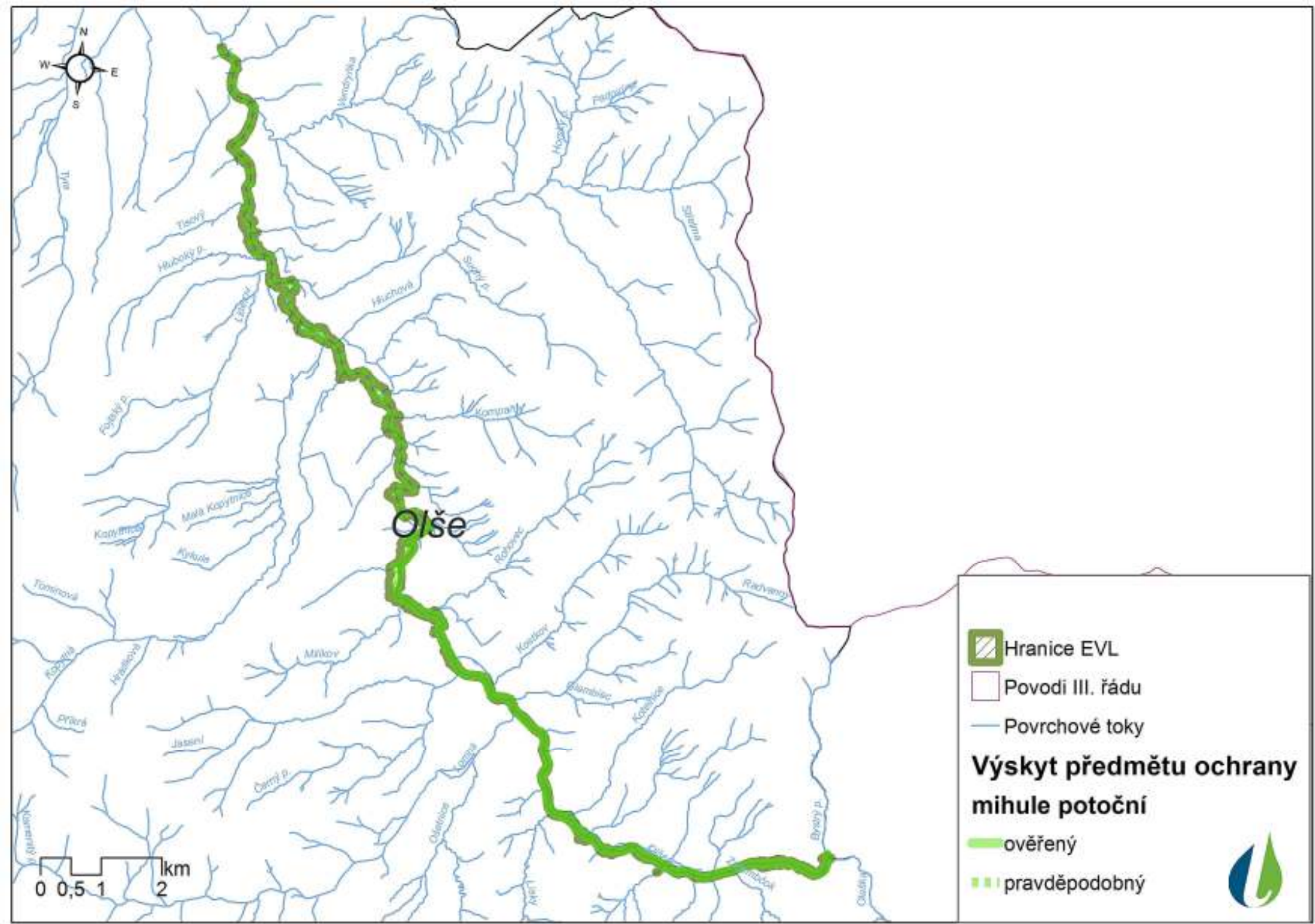
**Výskyt předmětu ochrany  
mihule potoční**

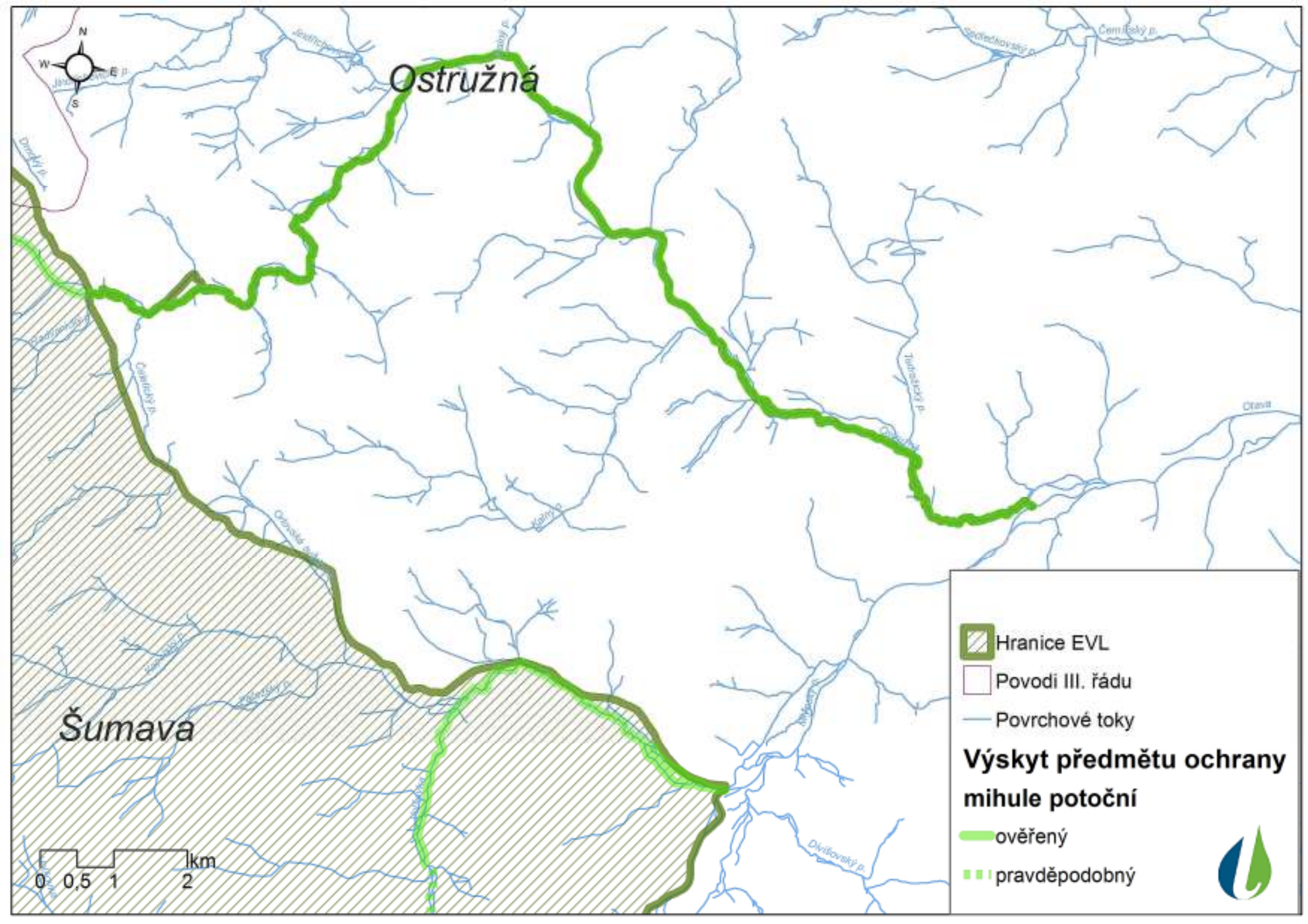
 ověřený

 pravděpodobný









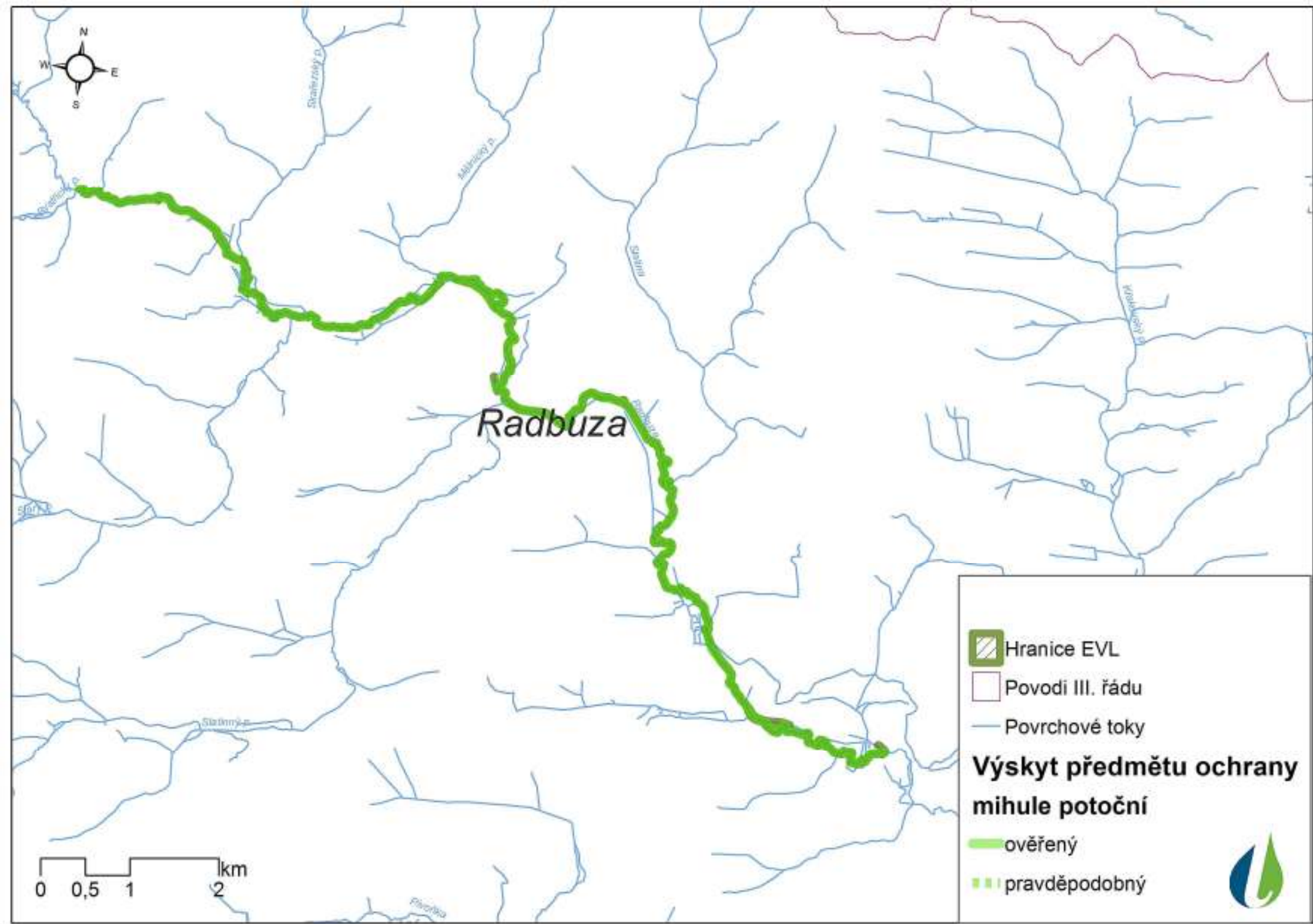
Ostružná

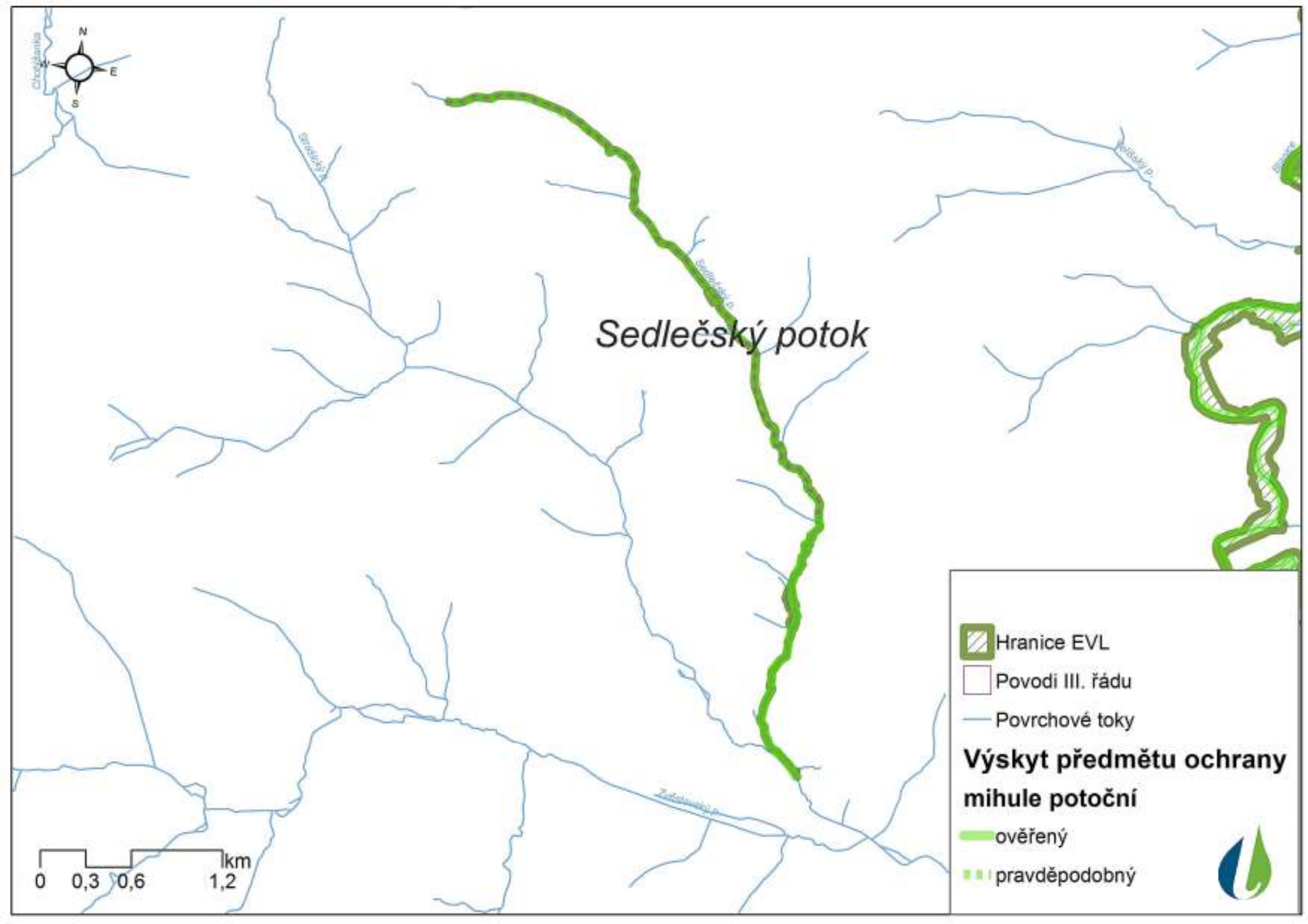
Šumava

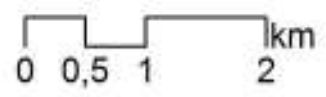
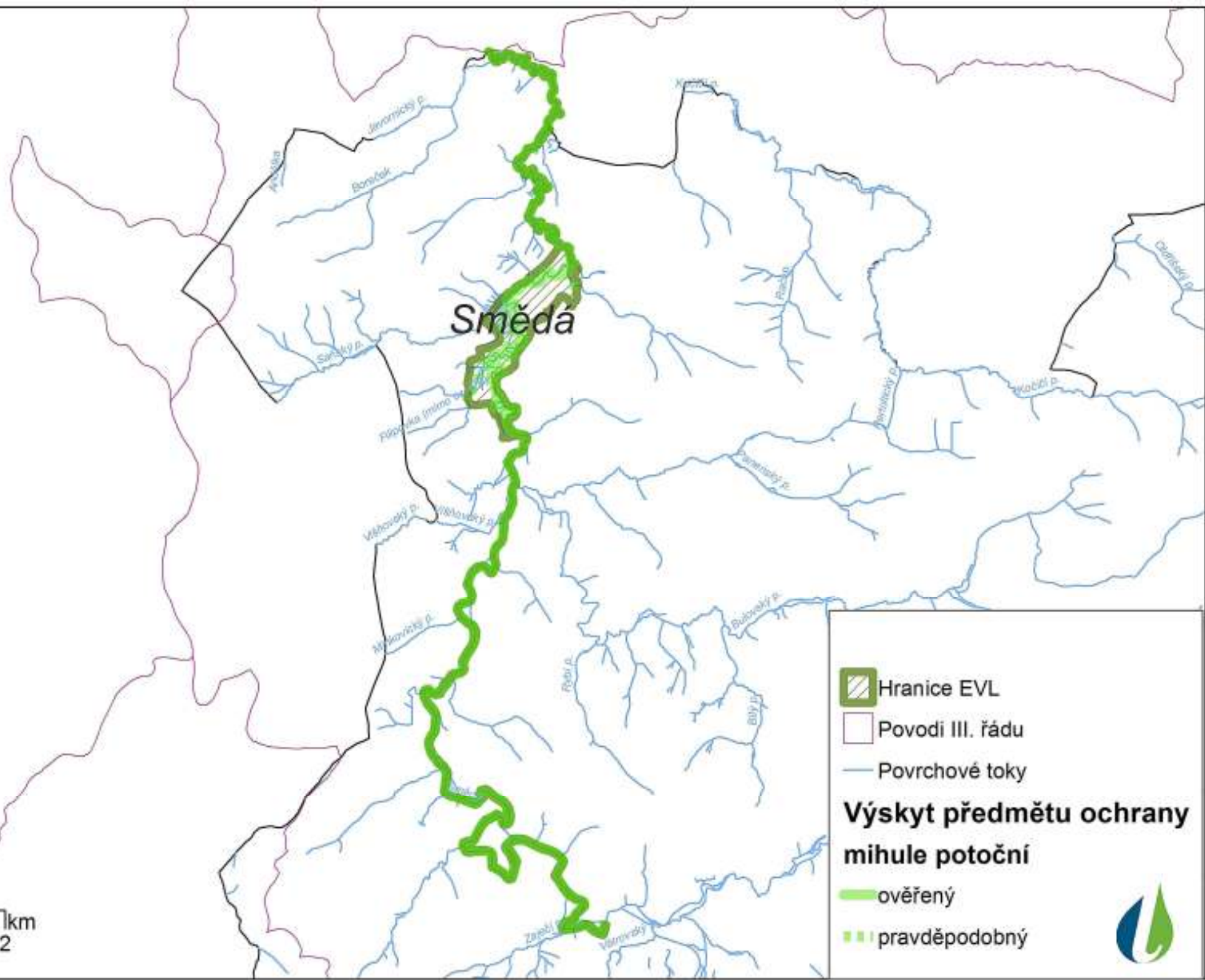
0 0,5 1 2 km

-  Hranice EVL
-  Povodi III. řádu
-  Povrchové toky
- Výskyt předmětu ochrany mihule potoční**
-  ověřený
-  pravděpodobný









 Hranice EVL

 Povodi III. řádu

 Povrchové toky

**Výskyt předmětu ochrany mihule potoční**

 ověřený


 pravděpodobný







## Štěpánovský potok

 Hranice EVL

 Povodi III. řádu

 Povrchové toky

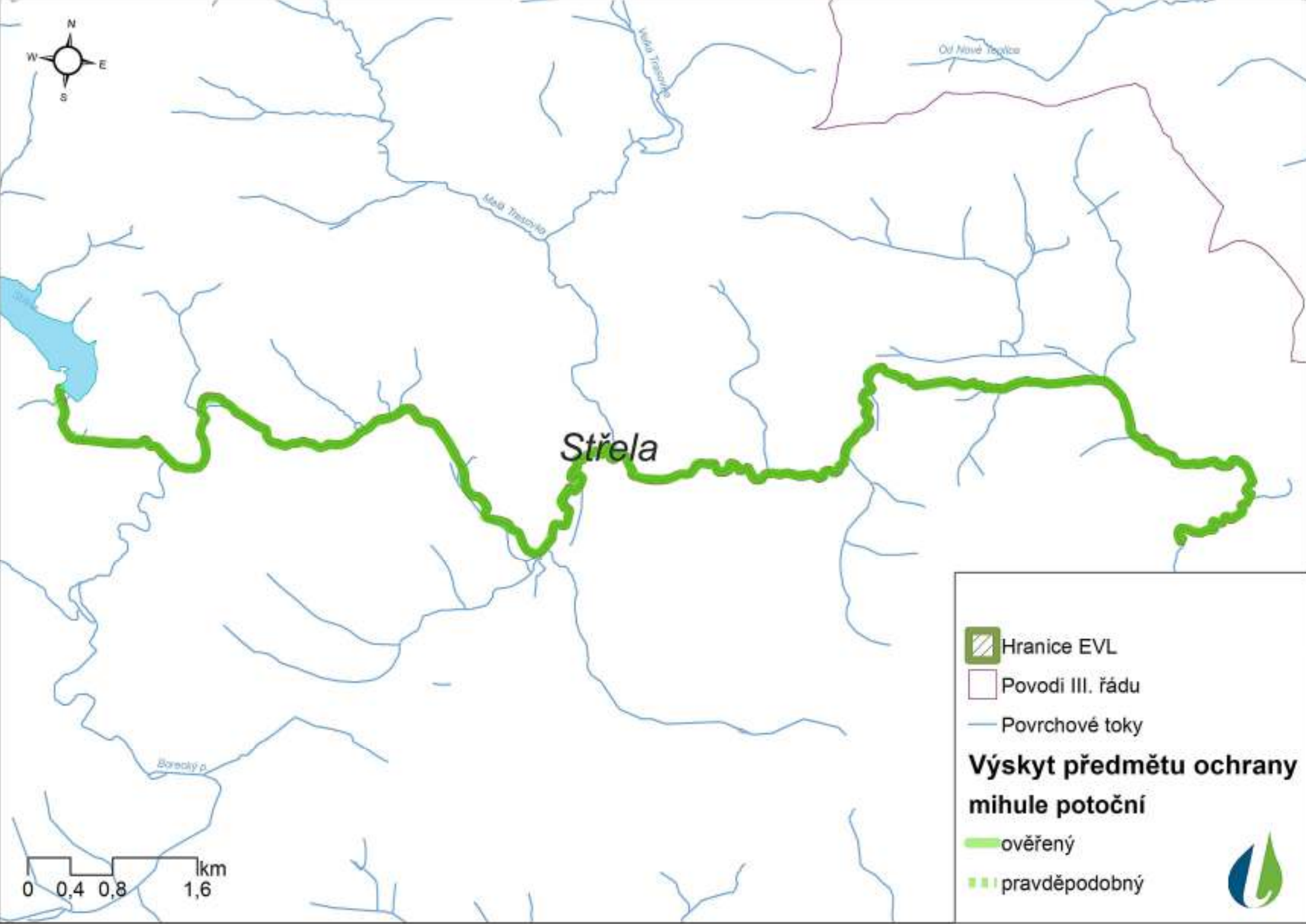
**Výskyt předmětu ochrany  
mihule potoční**

 ověřený

 pravděpodobný

0 0,25 0,5 1 km





Od nové vodice

Mlýnský náhon


Nový náhon


Střela

Borečský p.

0 0,4 0,8 1,6 km

 Hranice EVL

 Povodi III. řádu

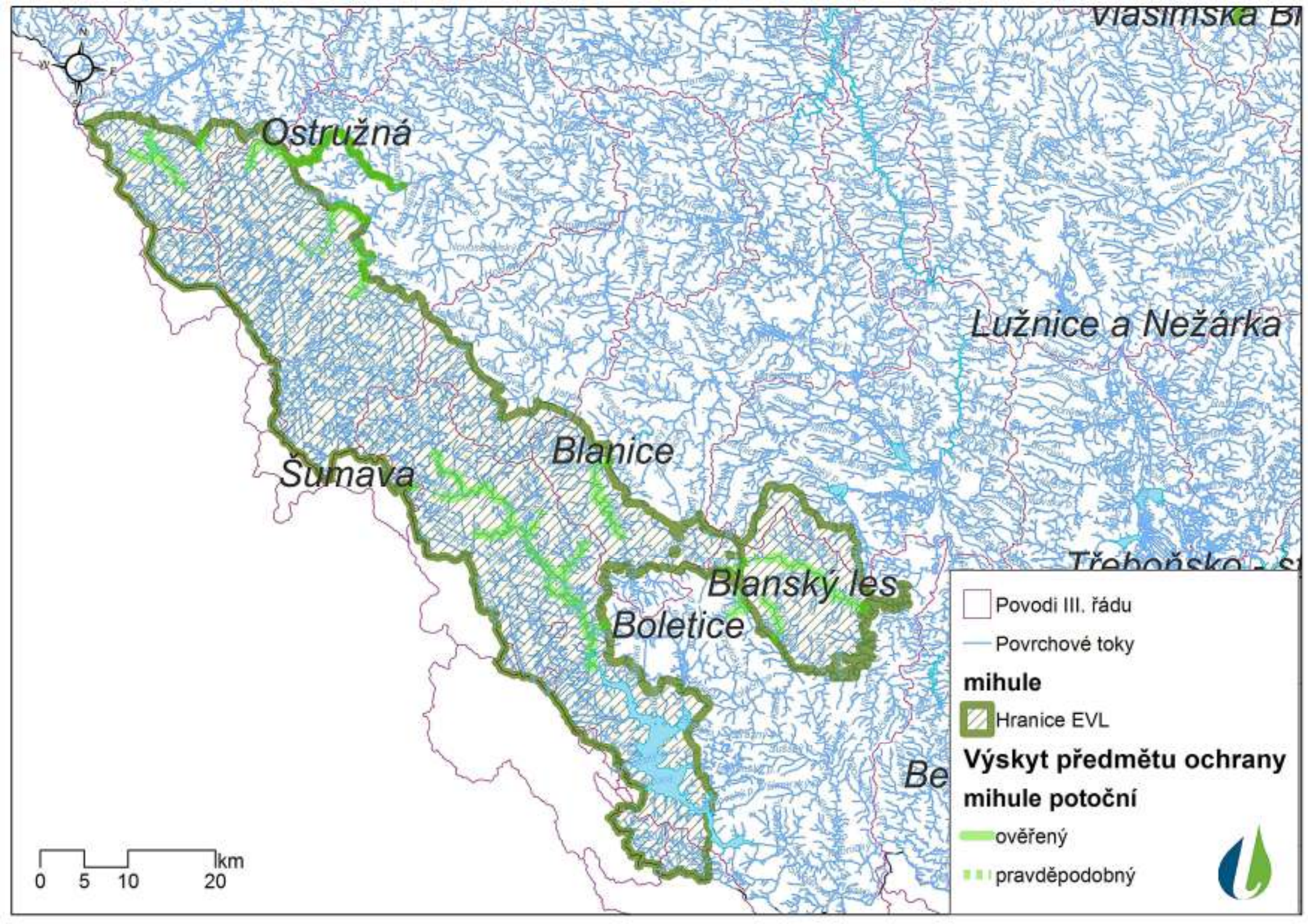
 Povrchové toky

### Výskyt předmětu ochrany mihule potoční

 ověřený

 pravděpodobný





Vlasimská Bl

Ostružná

Lužnice a Nežárka

Šumava

Blanice

Třeboňsko - s

Blanský les

Boletice

Be

□ Povodi III. řádu

— Povrchové toky

**mihule**

▨ Hranice EVL

**Výskyt předmětu ochrany mihule potoční**

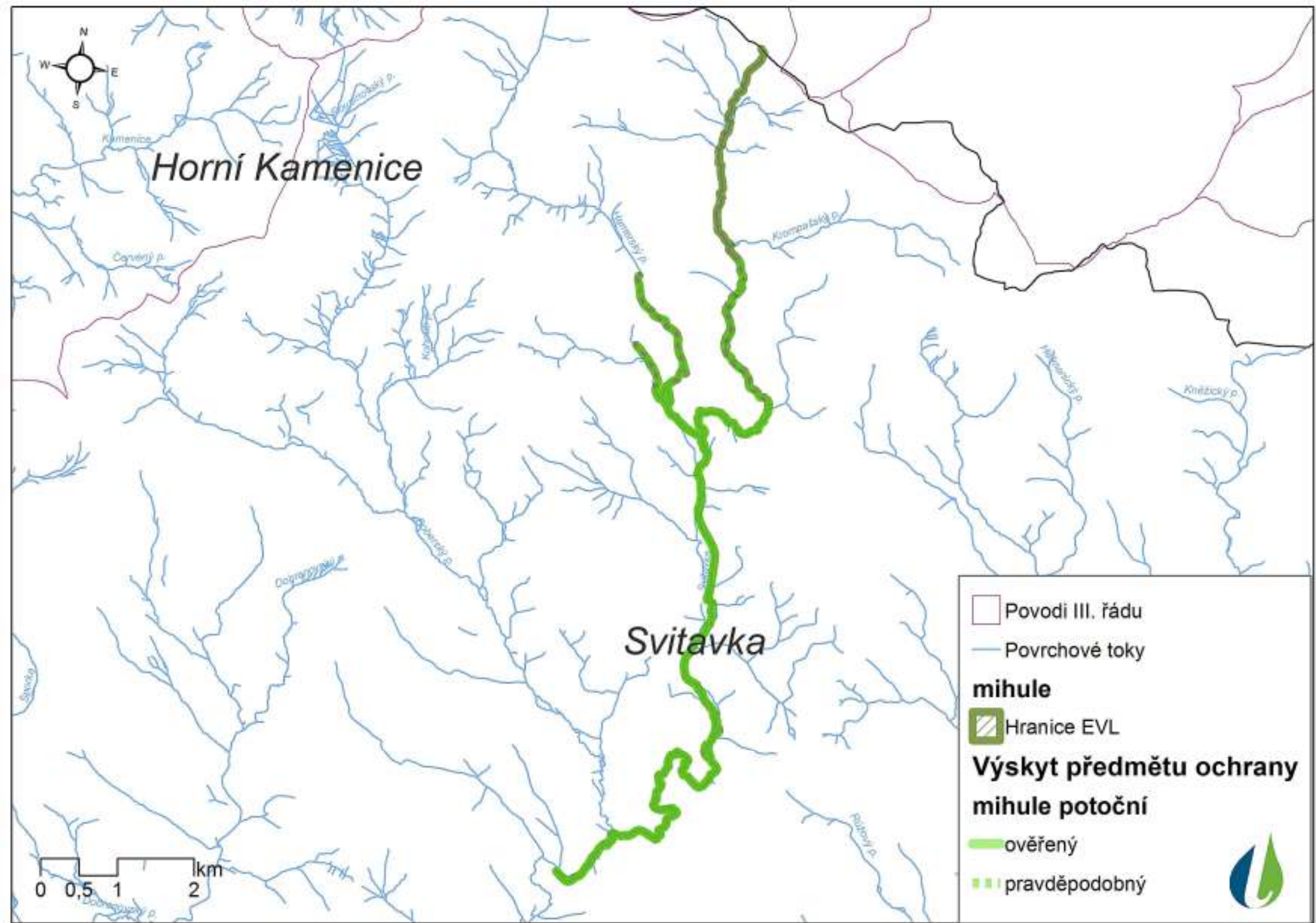
— ověřený

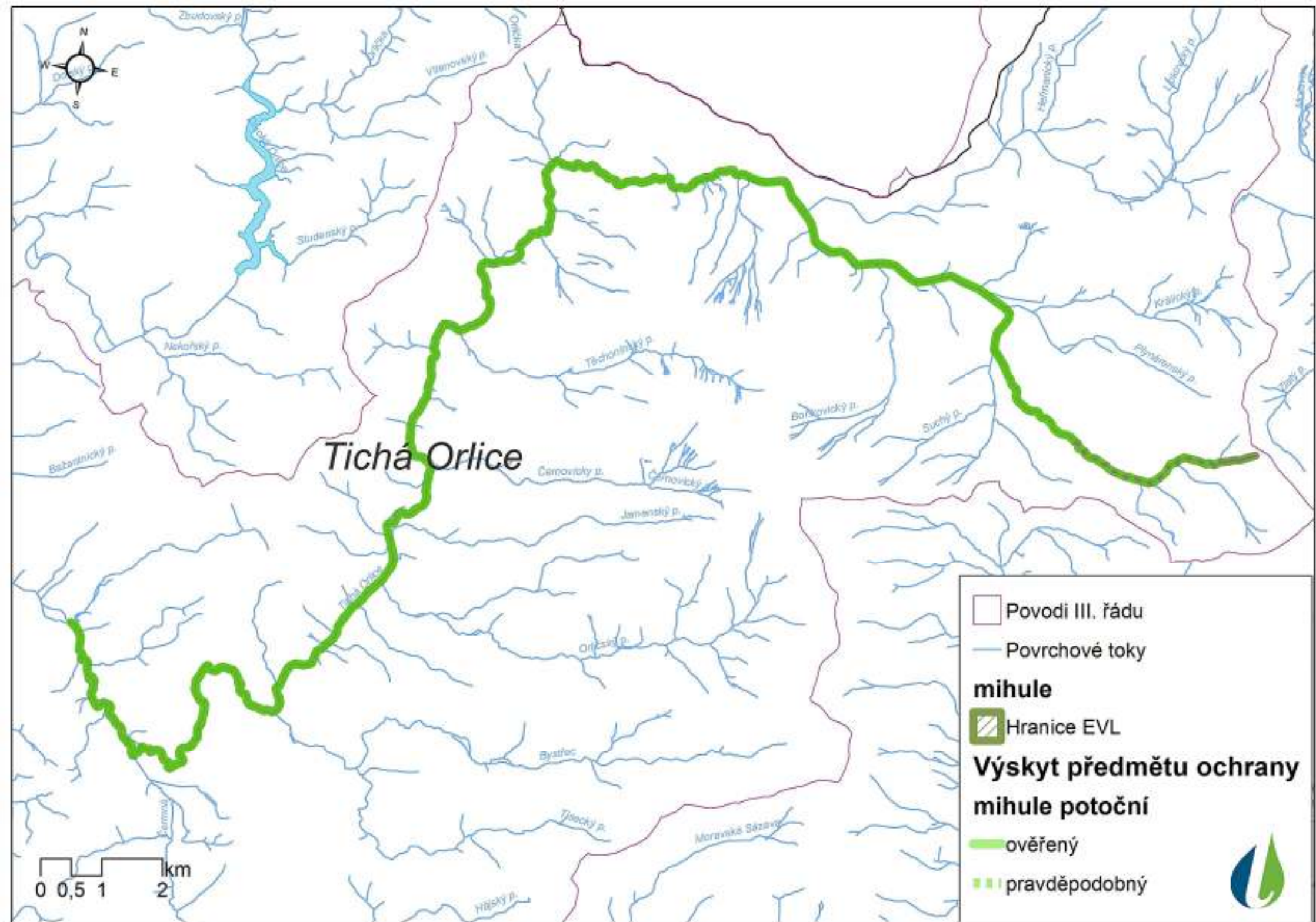
- - - pravděpodobný

0 5 10 20 km





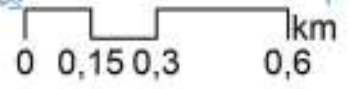






Chrudimka

Údolí Chrudimky

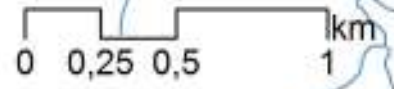
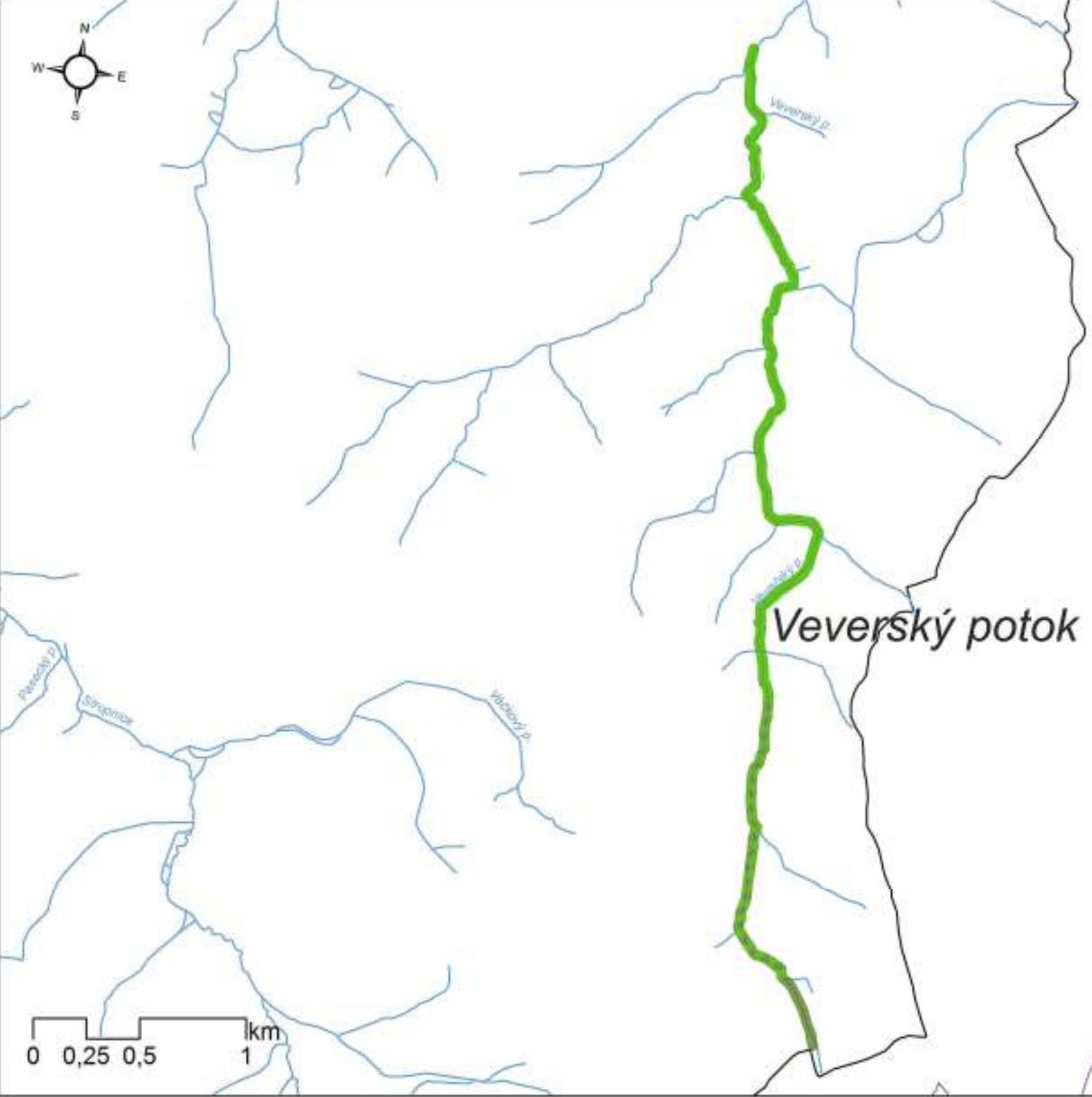
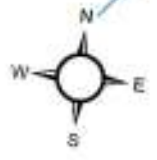


□ Povodi III. řádu  
— Povrchové toky

**mihule**  
▨ Hranice EVL

**Výskyt předmětu ochrany  
mihule potoční**  
— ověřený  
- - - - - pravděpodobný





□ Povodi III. řádu  
— Povrchové toky

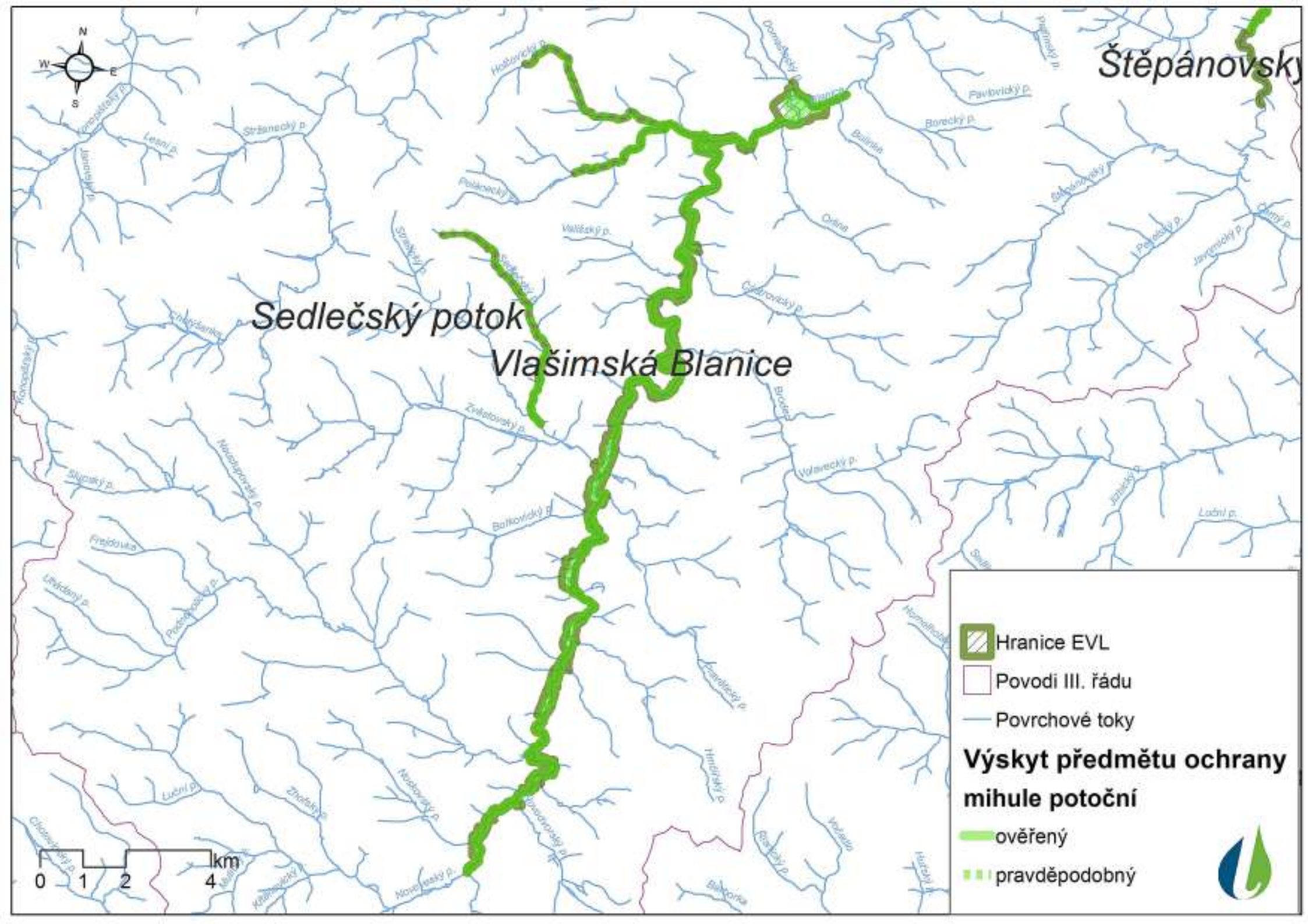
**mihule**

▨ Hranice EVL

**Výskyt předmětu ochrany  
mihule potoční**

— ověřený  
- - - pravděpodobný



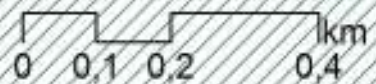







Šumava

Blanice

Černý potok

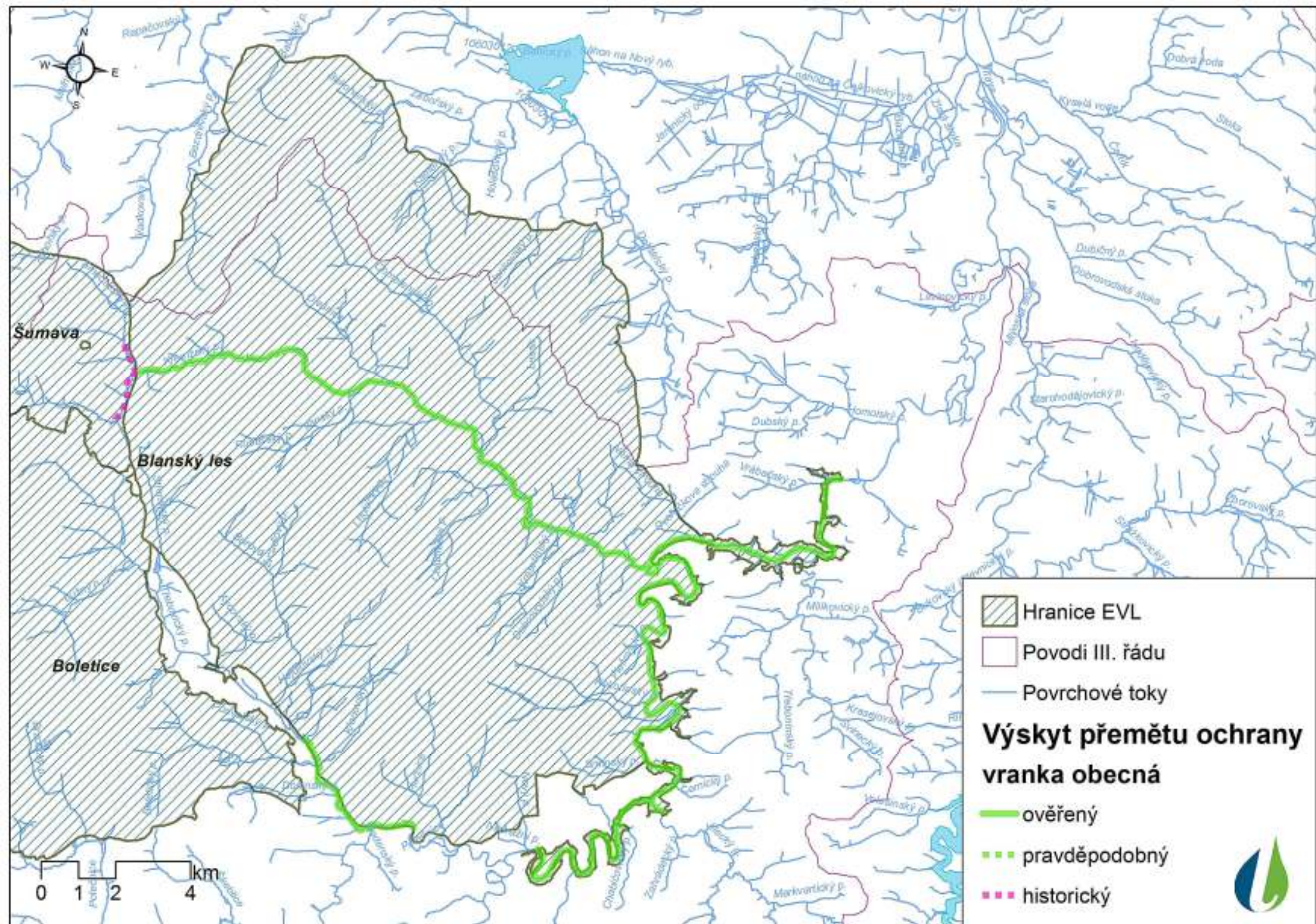


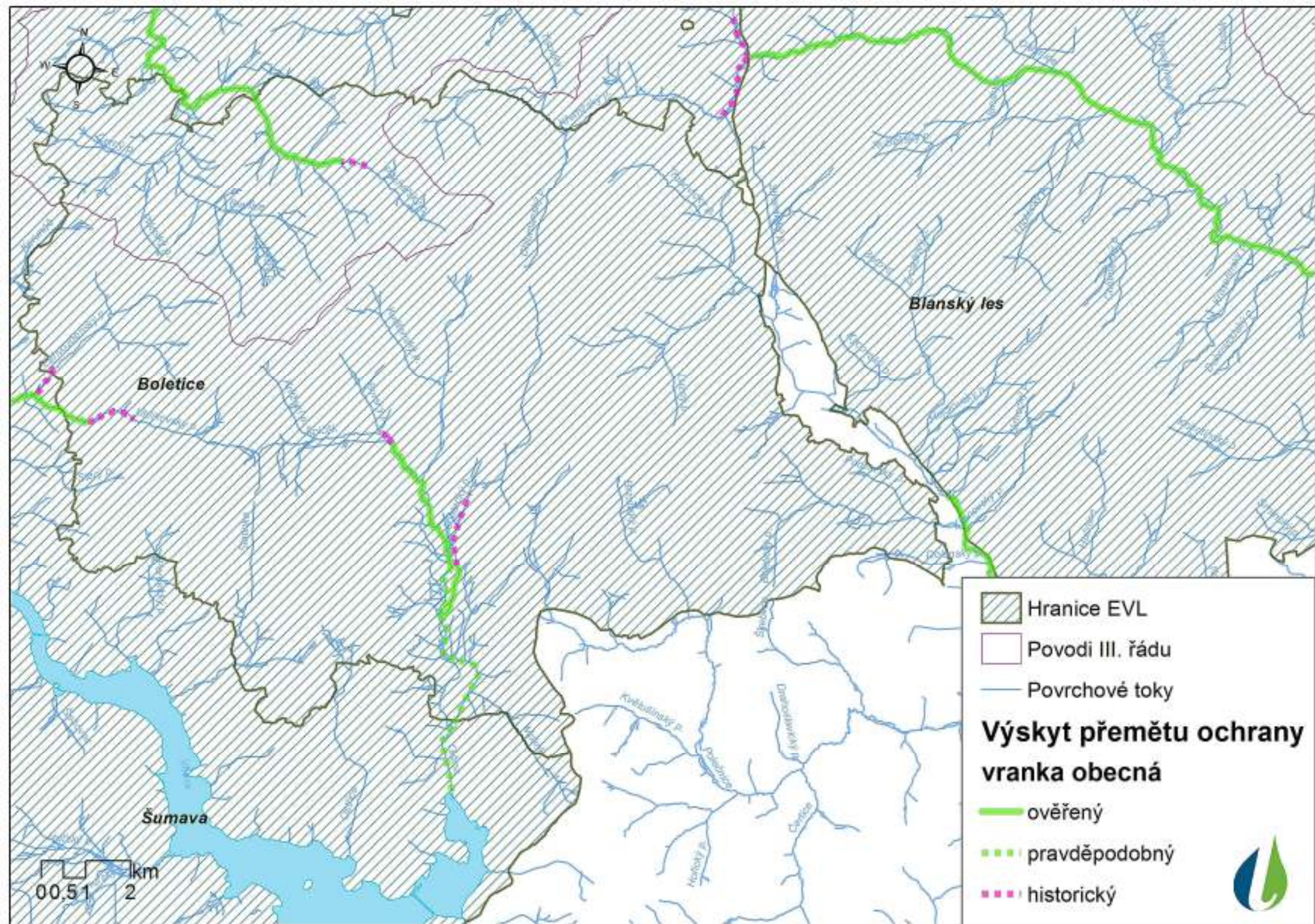
-  Hranice EVL
-  Povodi III. řádu
-  Povrchové toky

### Výskyt přemětu ochrany vranka obecná

-  ověřený
-  pravděpodobný
-  historický











**Břevnický potok**

Sádkovský

Sádkovka

 Hranice EVL

 Povodi III. řádu

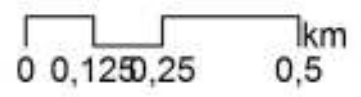
 Povrchové toky

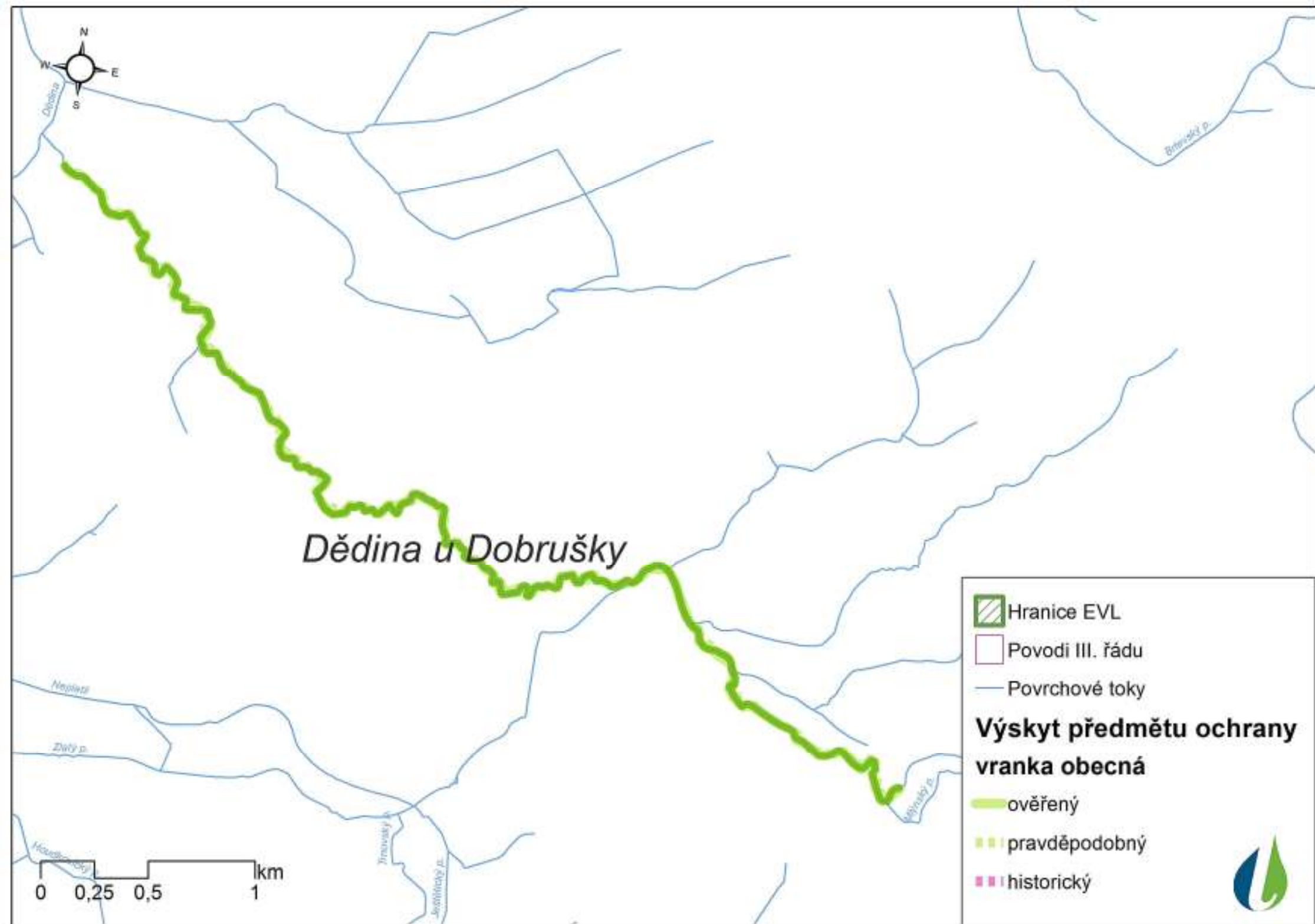
**Výskyt přemětu ochrany  
vranka obecná**

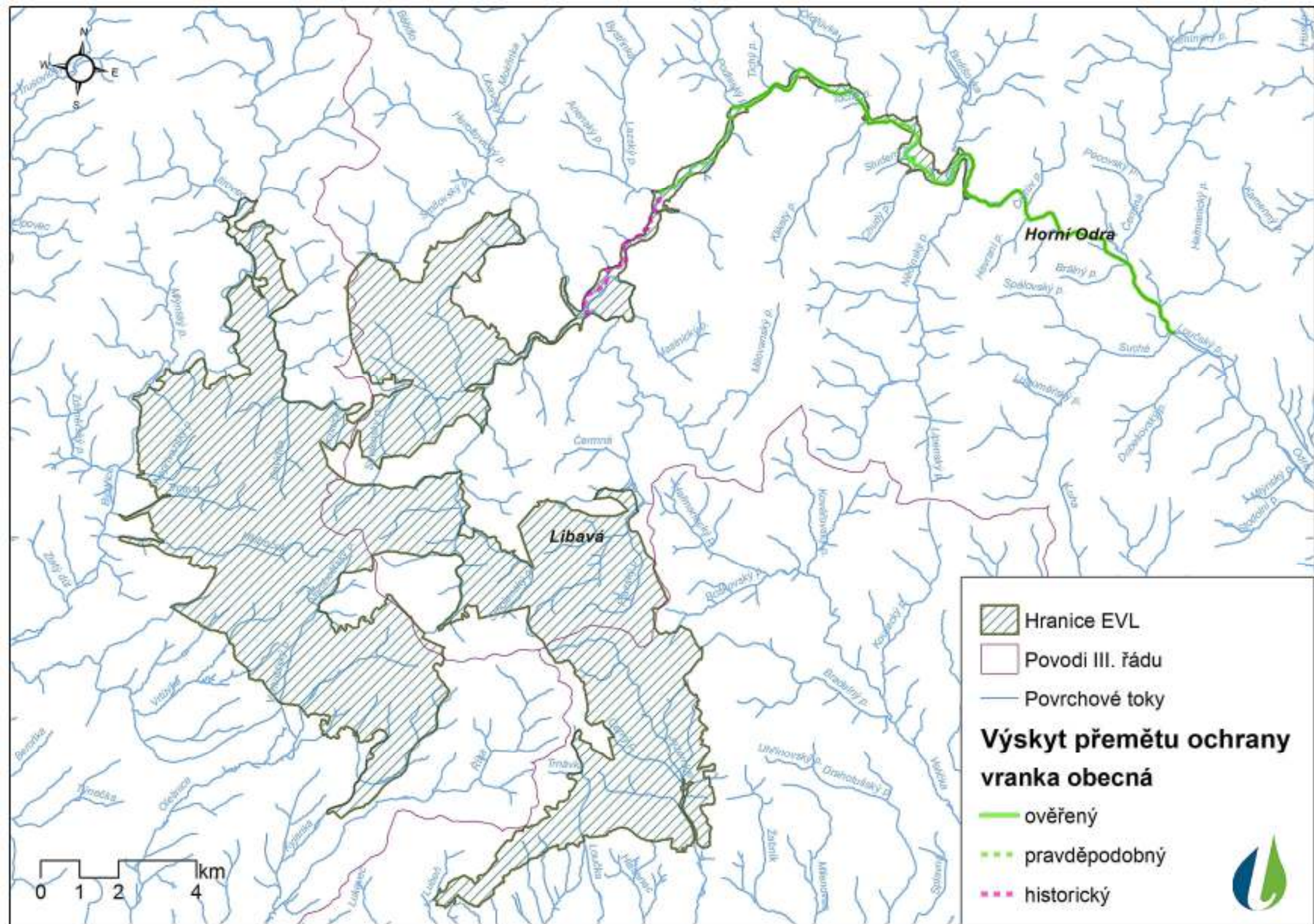
 ověřený

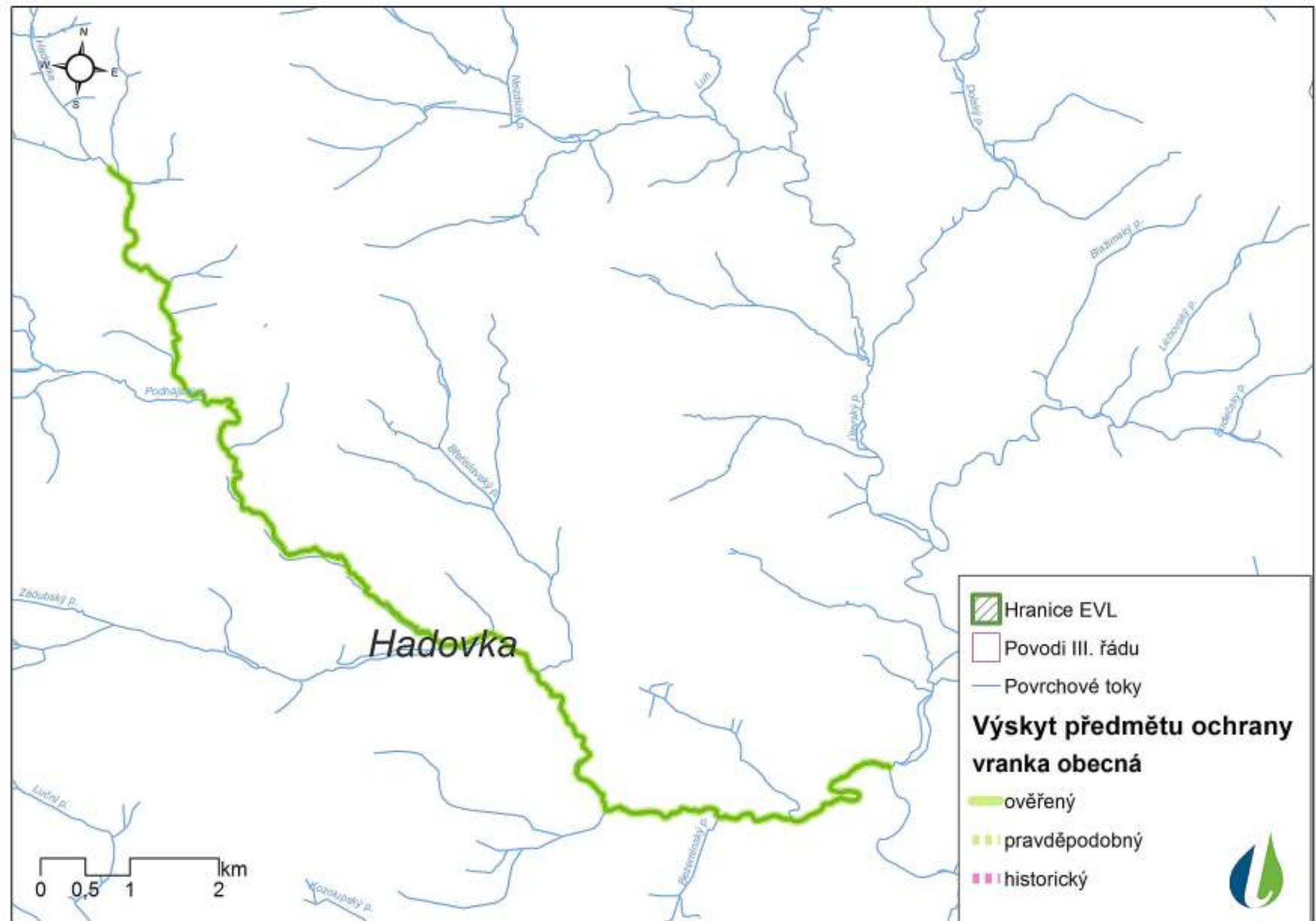
 pravděpodobný

 historický





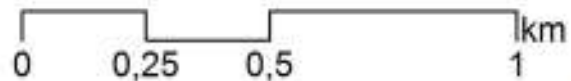








Klabava

Ledný potok




 Hranice EVL

 Povodí III. řádu

 Povrchové toky

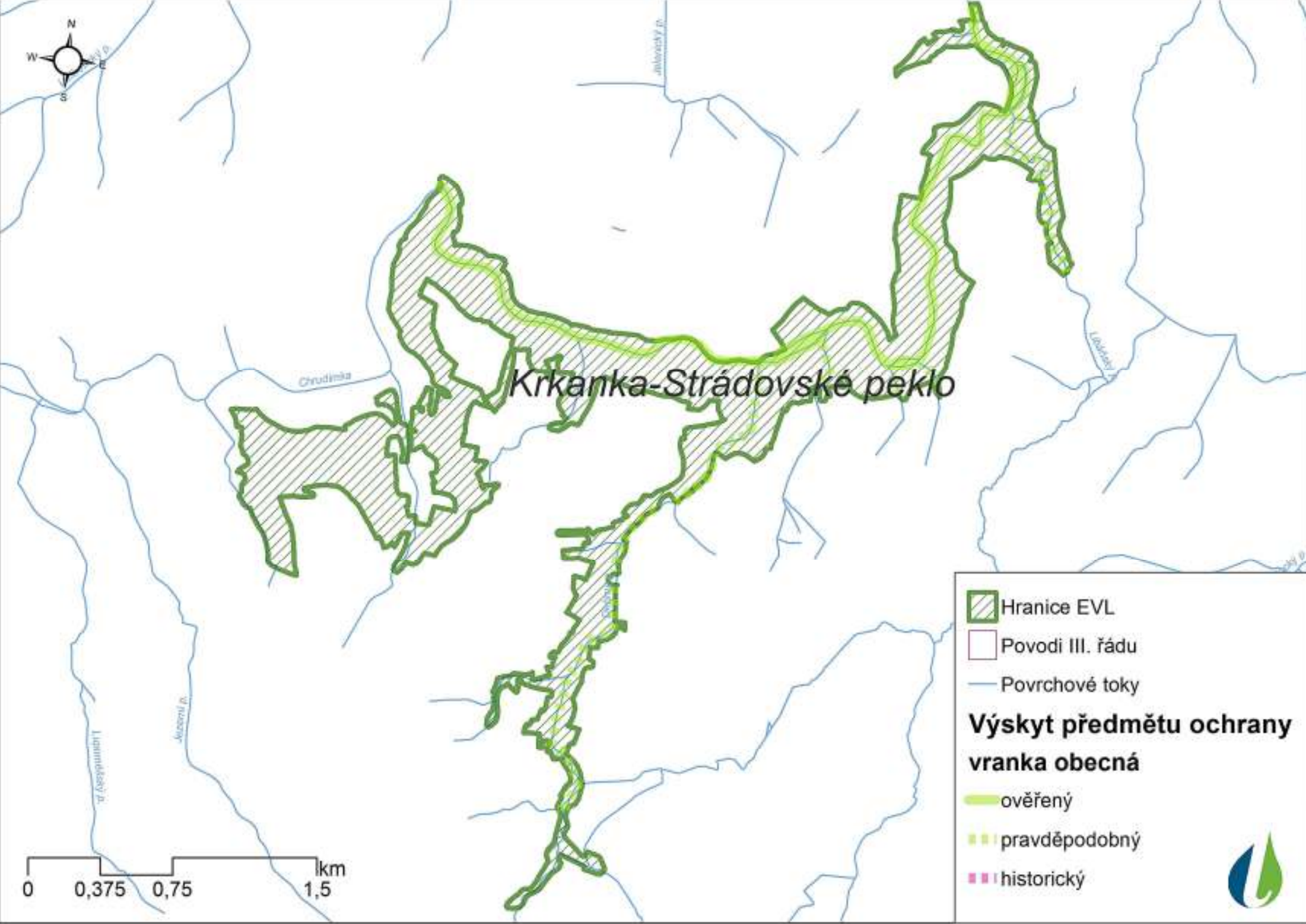
**Výskyt předmětu ochrany  
vranka obecná**

 ověřený

 pravděpodobný

 historický



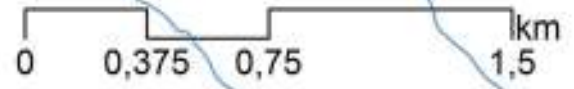


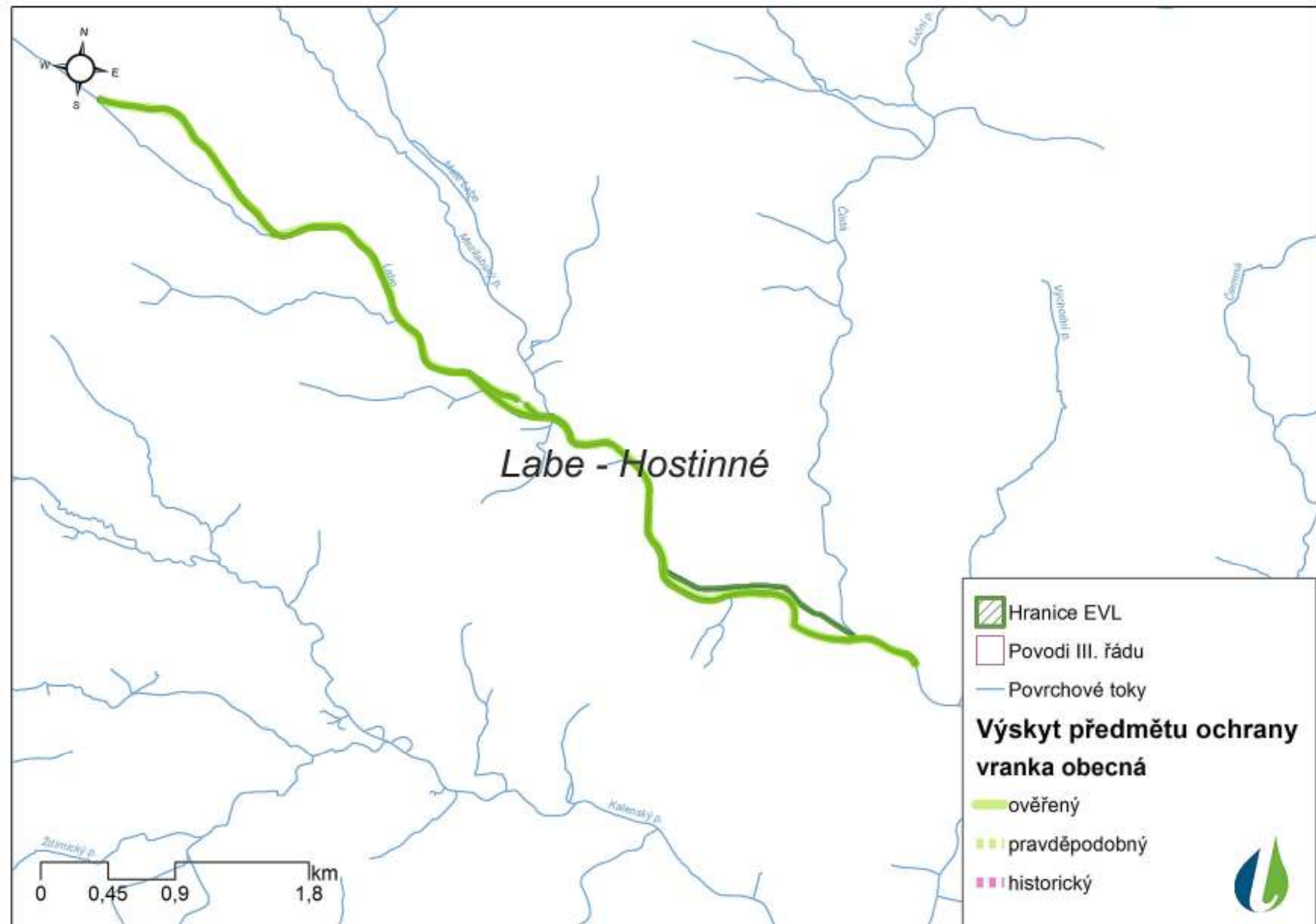
# Krkanka-Strádovské peklo

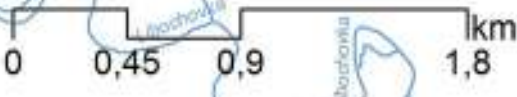
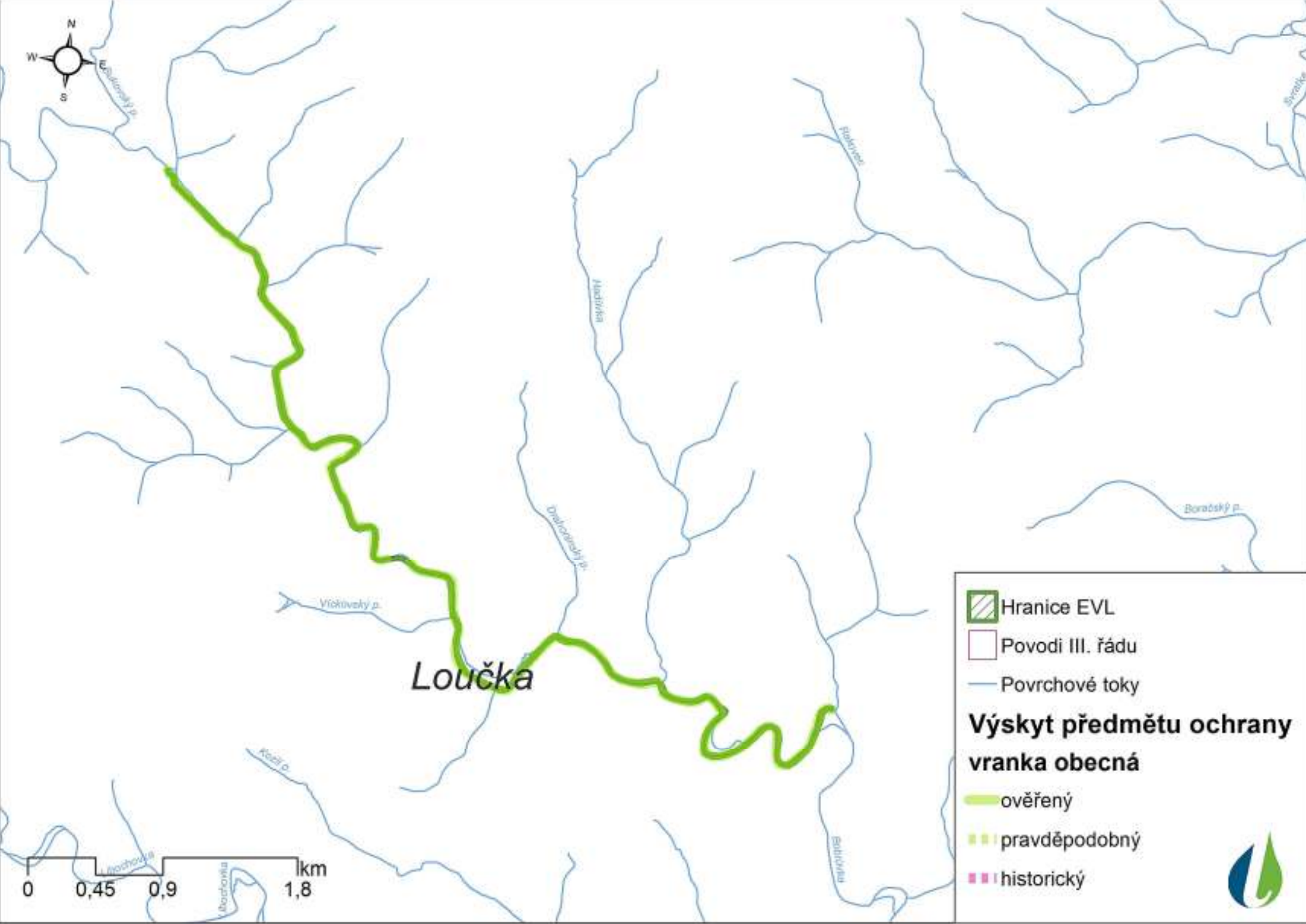
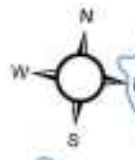
-  Hranice EVL
-  Povodi III. řádu
-  Povrchové toky

**Výskyt předmětu ochrany  
vranka obecná**

-  ověřený
-  pravděpodobný
-  historický







**Hranice EVL**

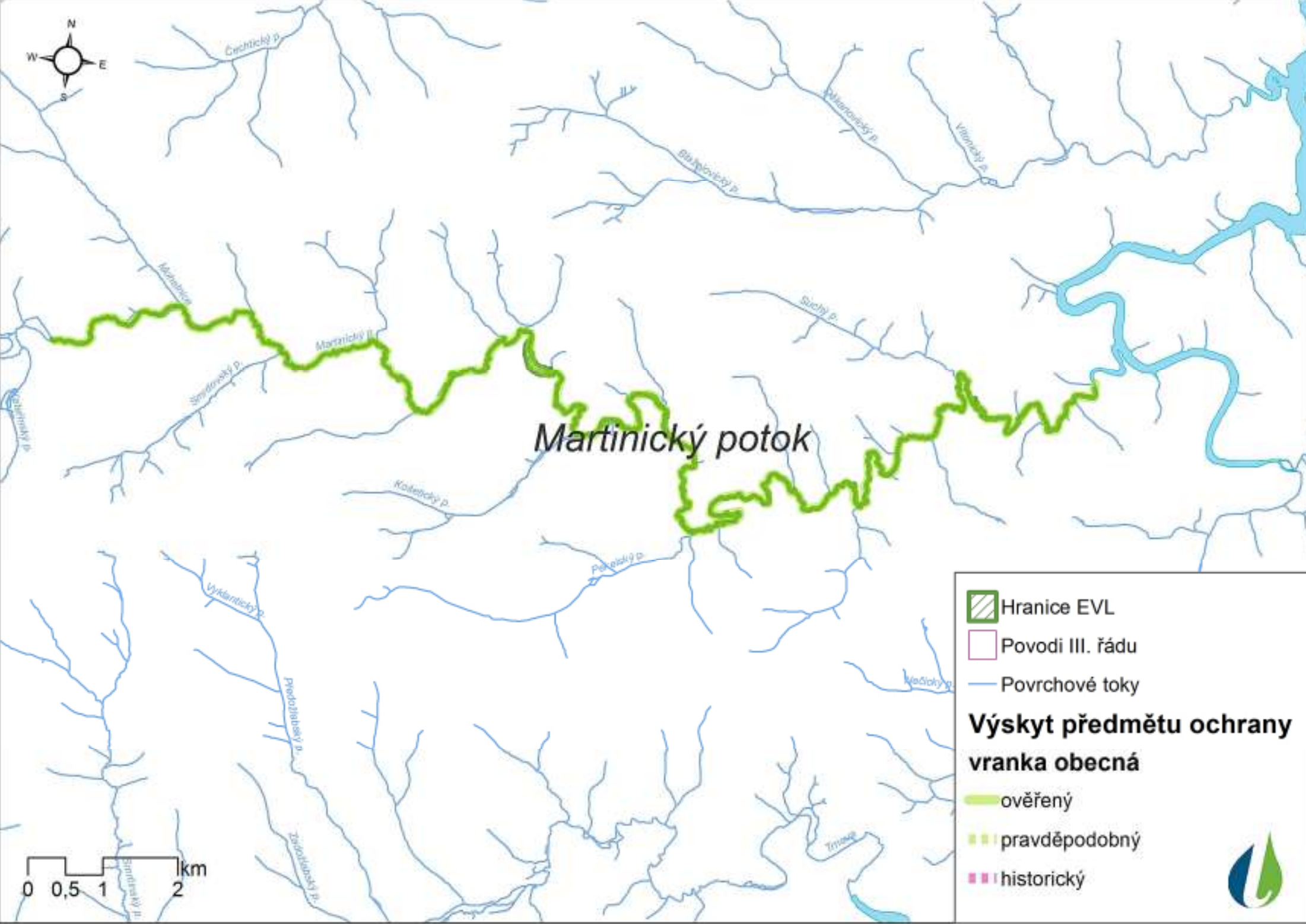
**Povodi III. řádu**

**Povrchové toky**

**Výskyt předmětu ochrany vranka obecná**

- ověřený
- pravděpodobný
- historický





Martinický potok

 Hranice EVL

 Povodí III. řádu

 Povrchové toky

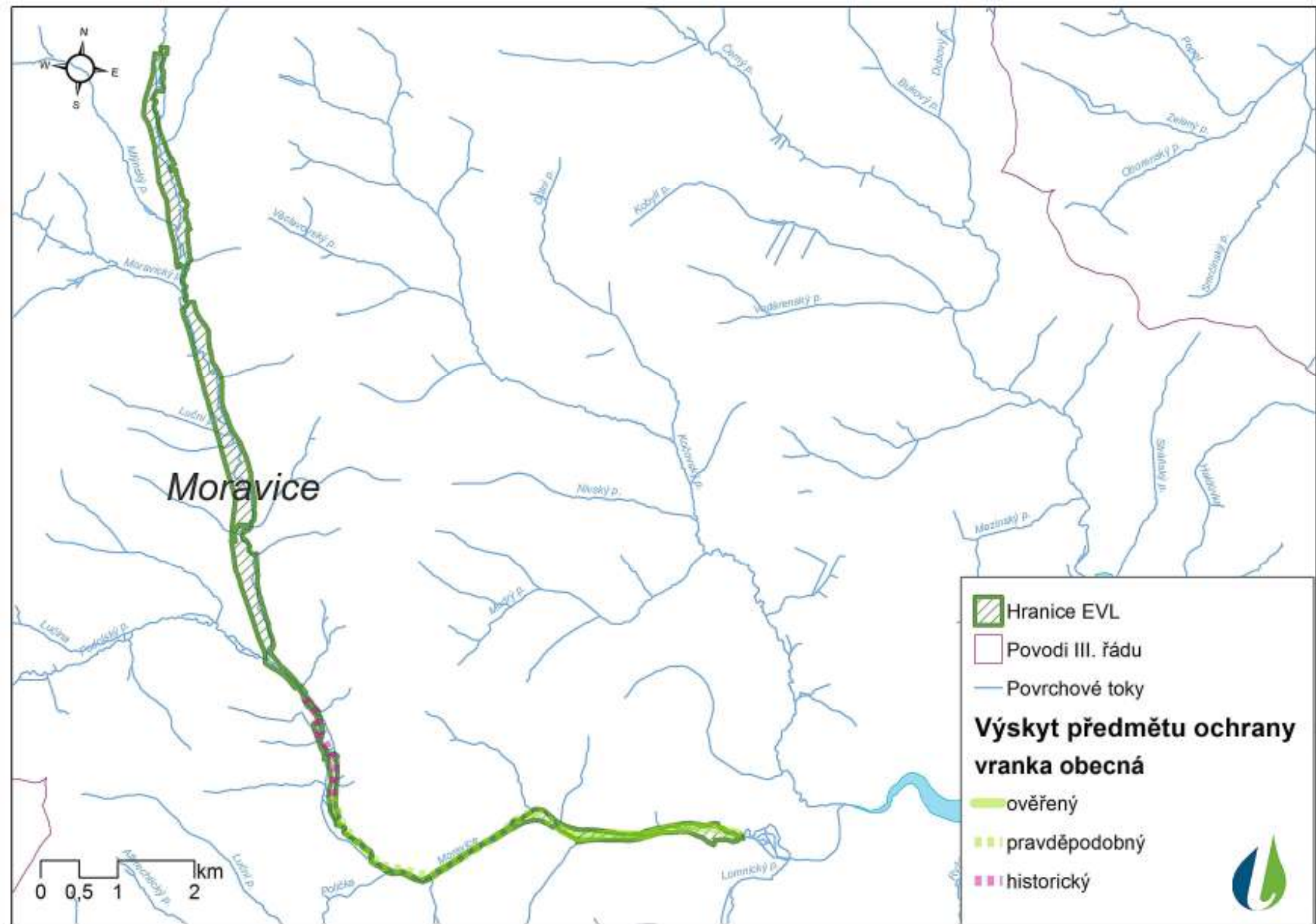
**Výskyt předmětu ochrany**  
**vranka obecná**

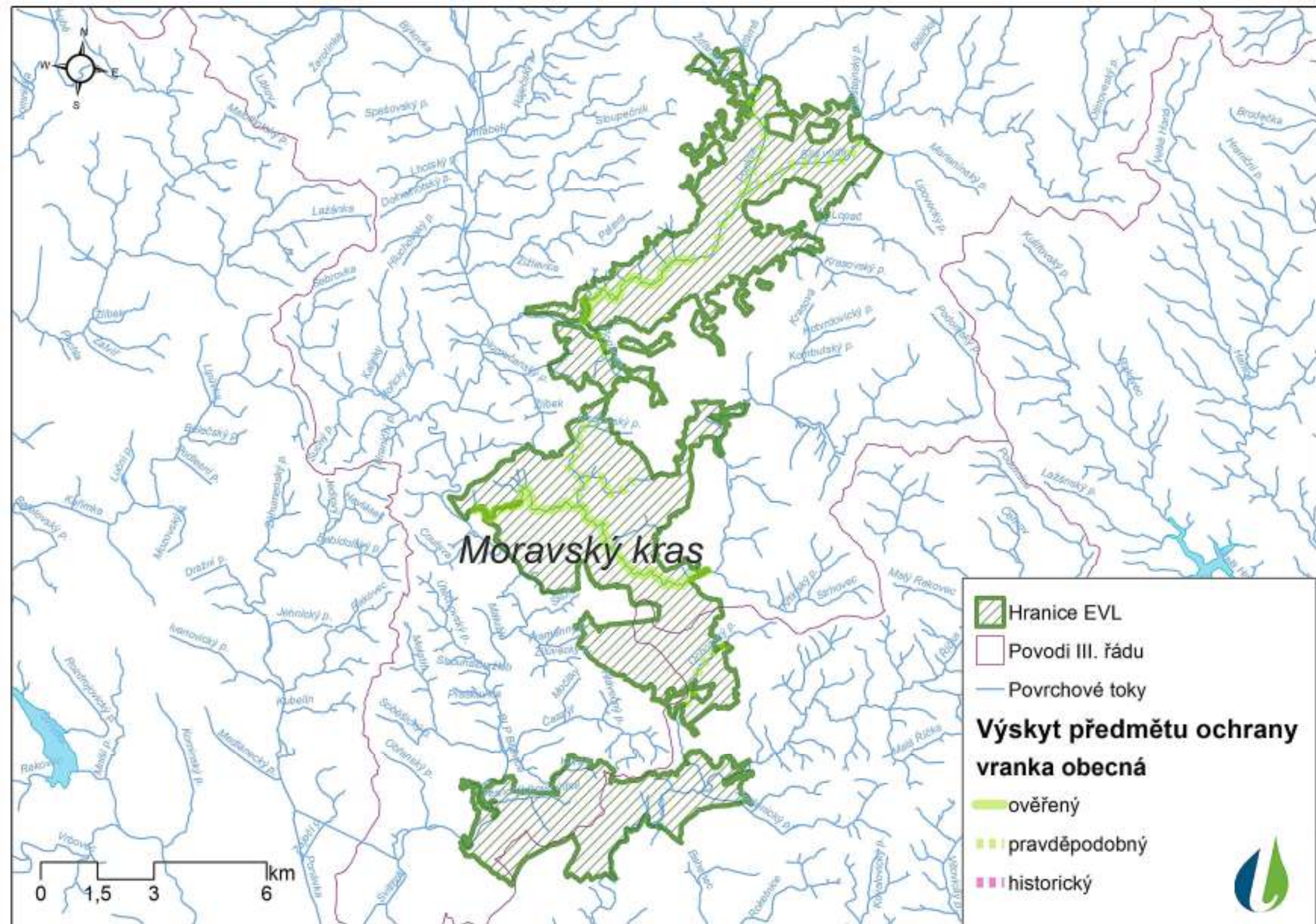
 ověřený

 pravděpodobný

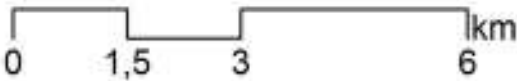
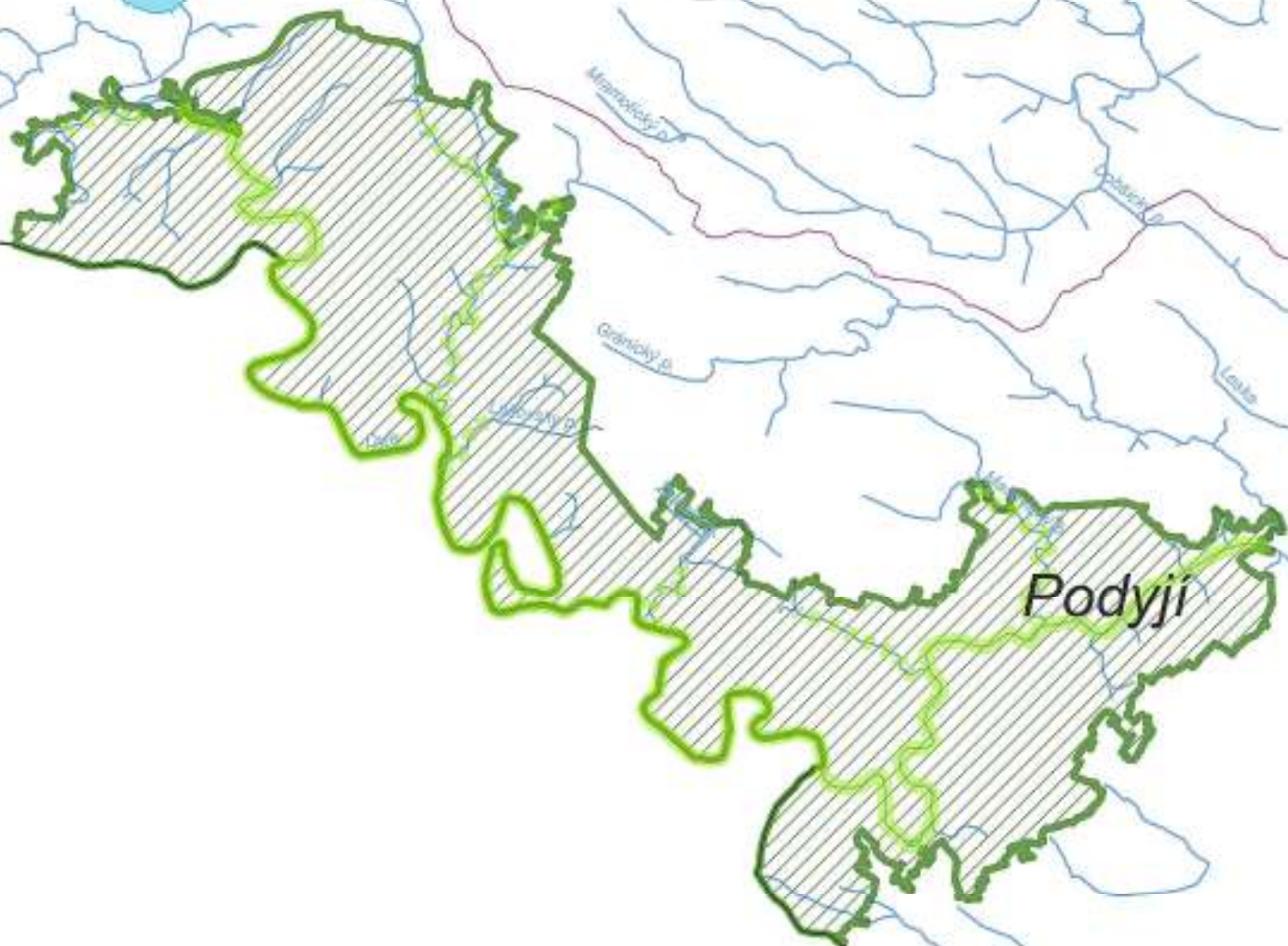
 historický







Údolí Dyje



**Hranice EVL**  
Povodí III. řádu  
Povrchové toky

**Výskyt předmětu ochrany  
vranka obecná**

- ověřený
- pravděpodobný
- historický



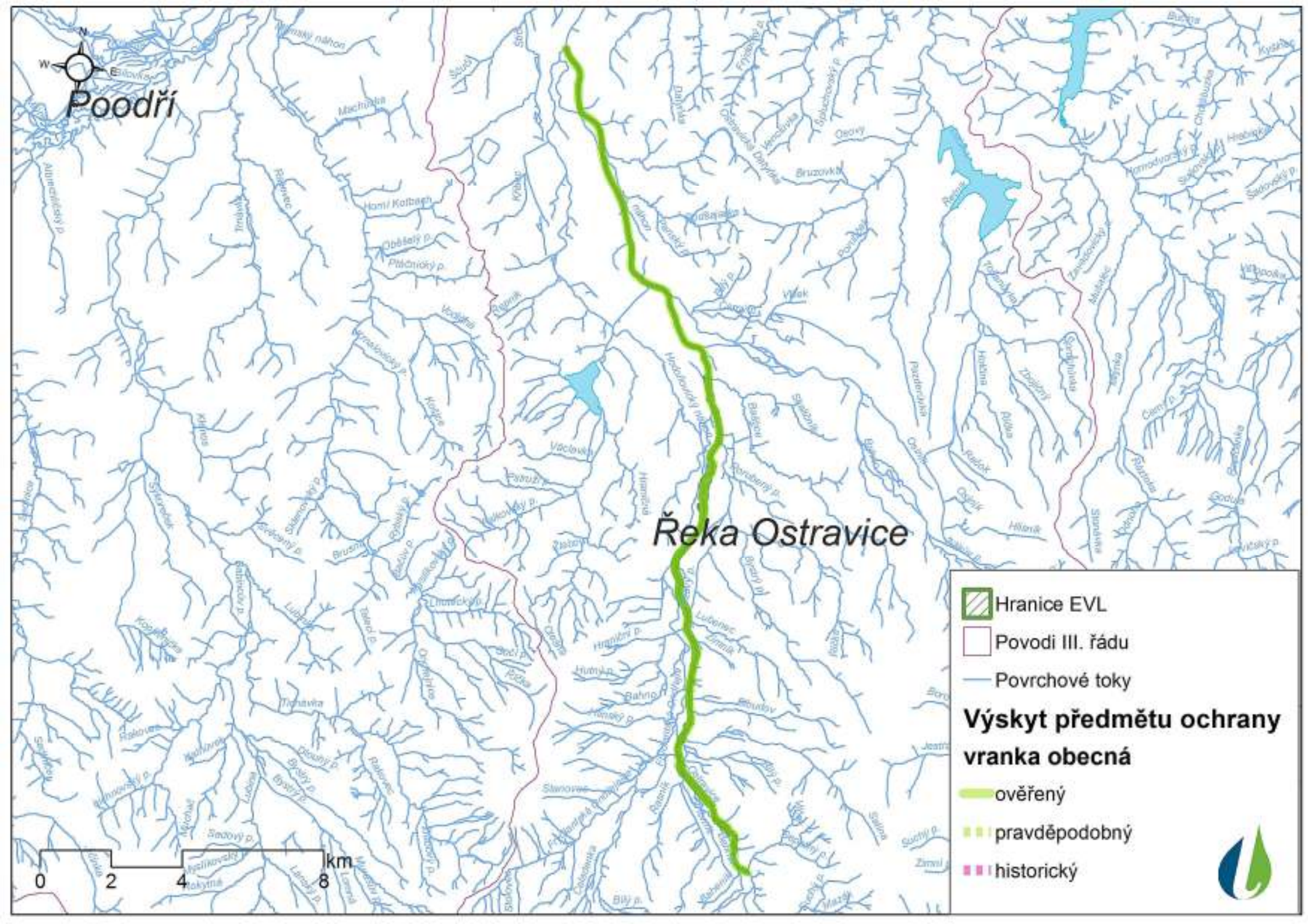
# Řeka Ostravice

**Legenda:**

-  Hranice EVL
-  Povodi III. řádu
-  Povrchové toky

**Výskyt předmětu ochrany vranka obecná**

-  ověřený
-  pravděpodobný
-  historický

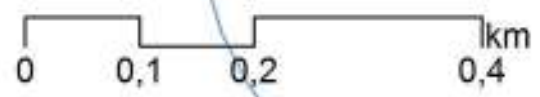


Rokytká

 Hranice EVL  
 Povodí III. řádu  
 Povrchové toky

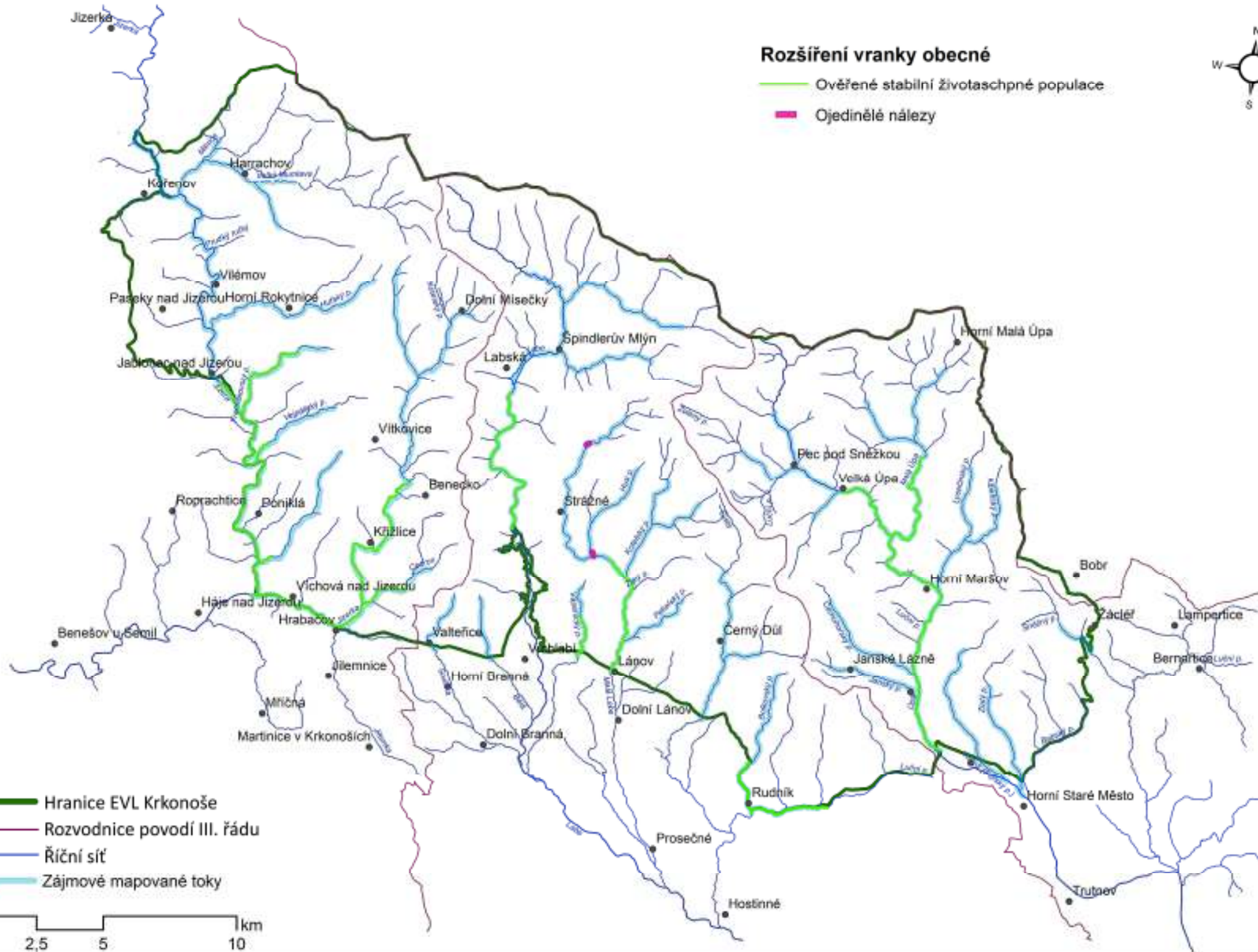
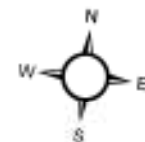
**Výskyt předmětu ochrany  
vranka obecná**

 ověřený  
 pravděpodobný  
 historický

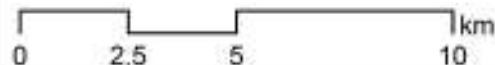


## Rozšíření vranky obecné

- Ověřené stabilní životaschpné populace
- Ojedinelé nálezy




- Hranice EVL Krkonoše
- Rozvodnice povodí III. řádu
- Řiční síť
- Zájmové mapované toky







Smědá

 Hranice EVL

 Povodí III. řádu

 Povrchové toky

**Výskyt předmětu ochrany  
vranka obecná**

 ověřený

 pravděpodobný

 historický

0 1 2 4 km



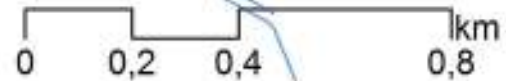




Paměťka

Stavivka

Staviště



 Hranice EVL

 Povodí III. řádu

 Povrchové toky

**Výskyt předmětu ochrany  
vranka obecná**

 ověřený

 pravděpodobný


 historický







## Stroupínský potok

 Hranice EVL

 Povodí III. řádu

 Povrchové toky

### Výskyt předmětu ochrany vranka obecná

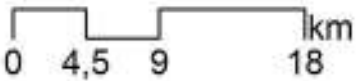
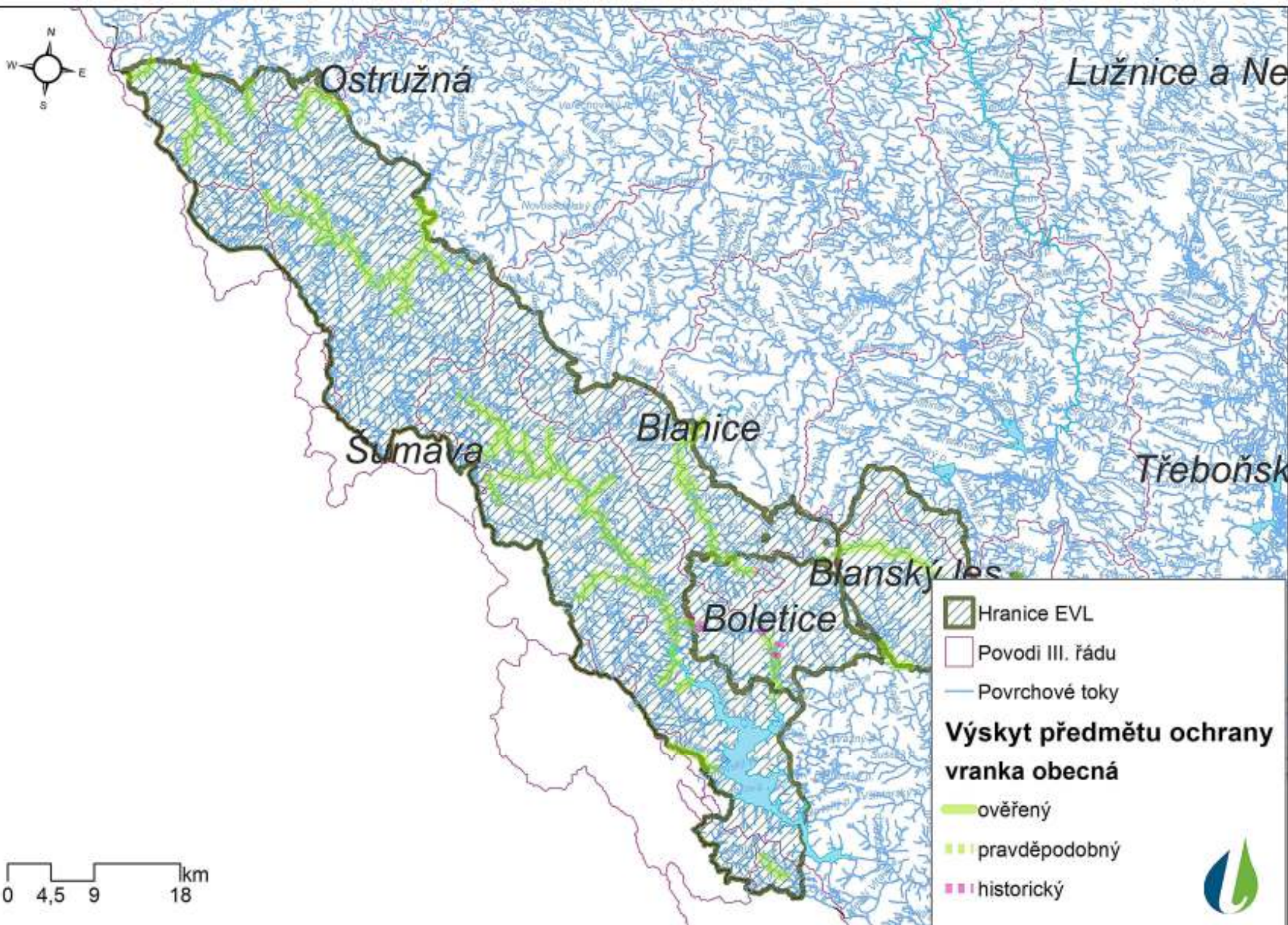
 ověřený

 pravděpodobný

 historický

0 0,45 0,9 1,8 km

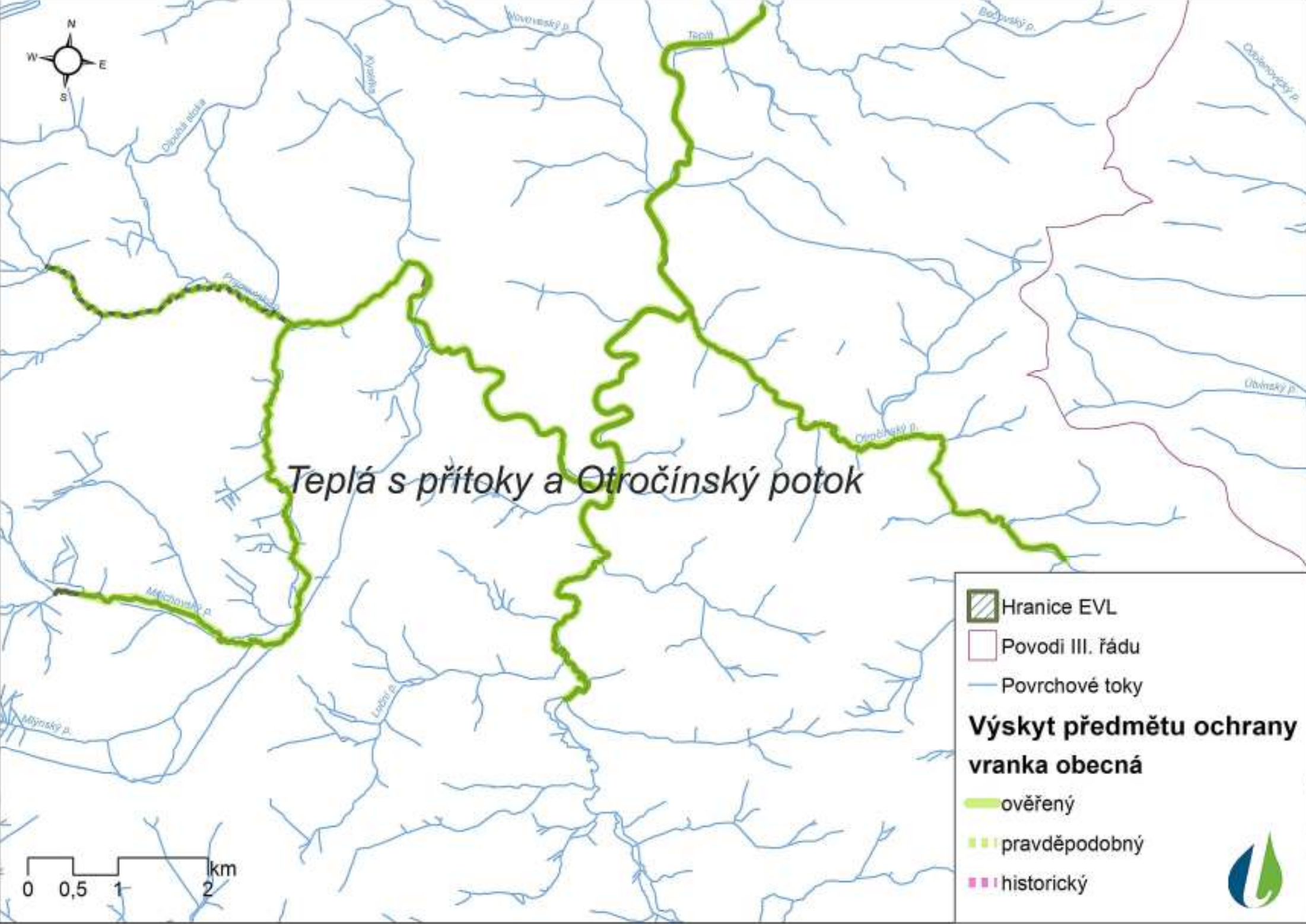




**Hranice EVL**  
Povodi III. řádu  
Povrchové toky

**Výskyt předmětu ochrany vranka obecná**

- ověřený
- pravděpodobný
- historický



## Teplá s přítoky a Otročínský potok

 Hranice EVL

 Povodi III. řádu

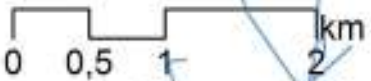
 Povrchové toky

**Výskyt předmětu ochrany vranka obecná**

 ověřený

 pravděpodobný

 historický





Údolí Jizery a Kamenice

Krkonoše

 Hranice EVL

 Povodi III. řádu

 Povrchové toky

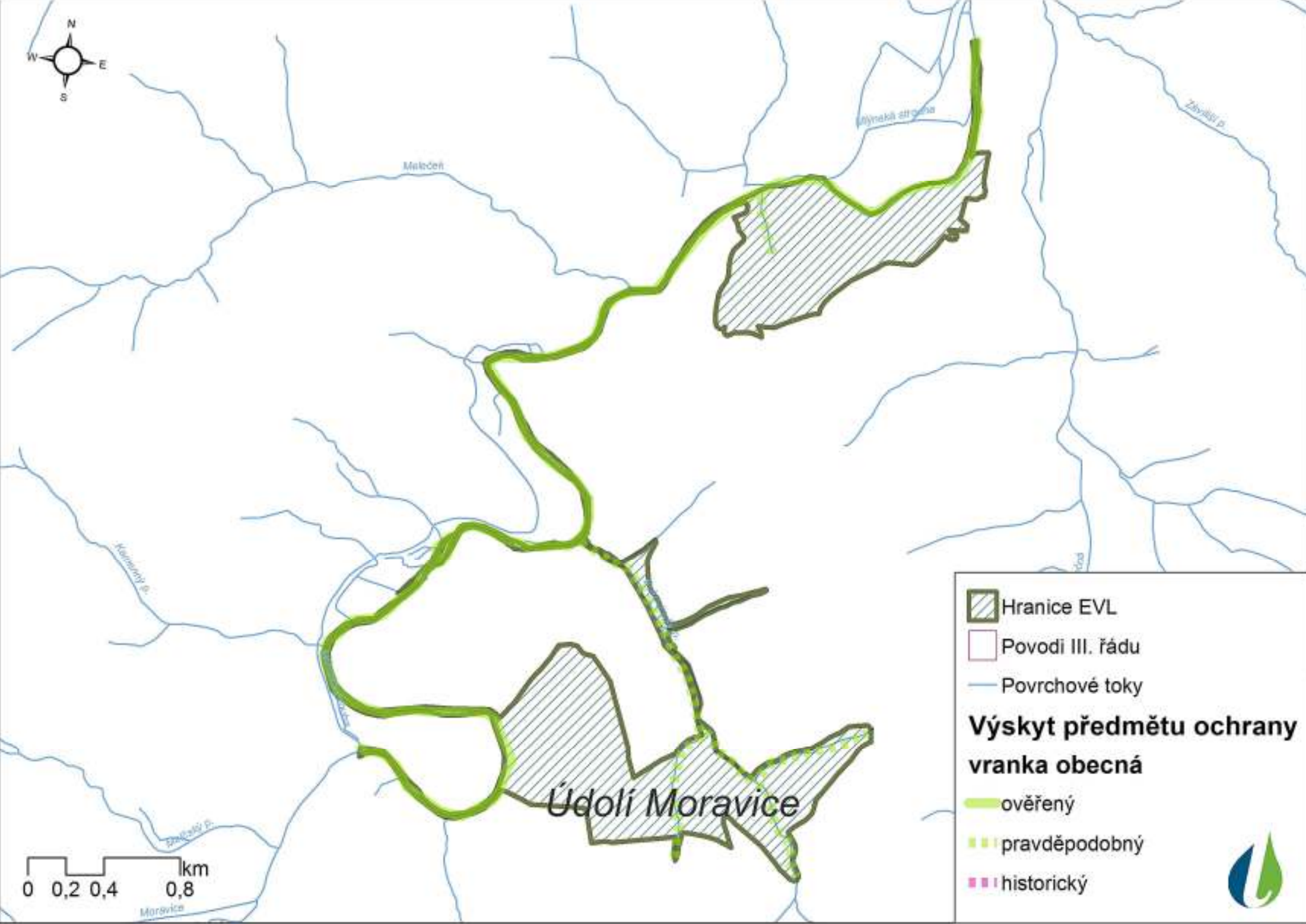
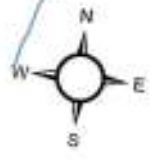
**Výskyt předmětu ochrany vranka obecná**

 ověřený

 pravděpodobný

 historický





Milčec

Mlýnská strouha

Závrtčí p.

Kačavský p.

Čáslavský p.

Štěrbová p.

Moravice

Údolí Moravice

 Hranice EVL

 Povodí III. řádu

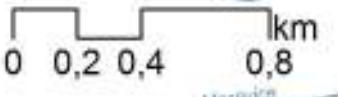
 Povrchové toky

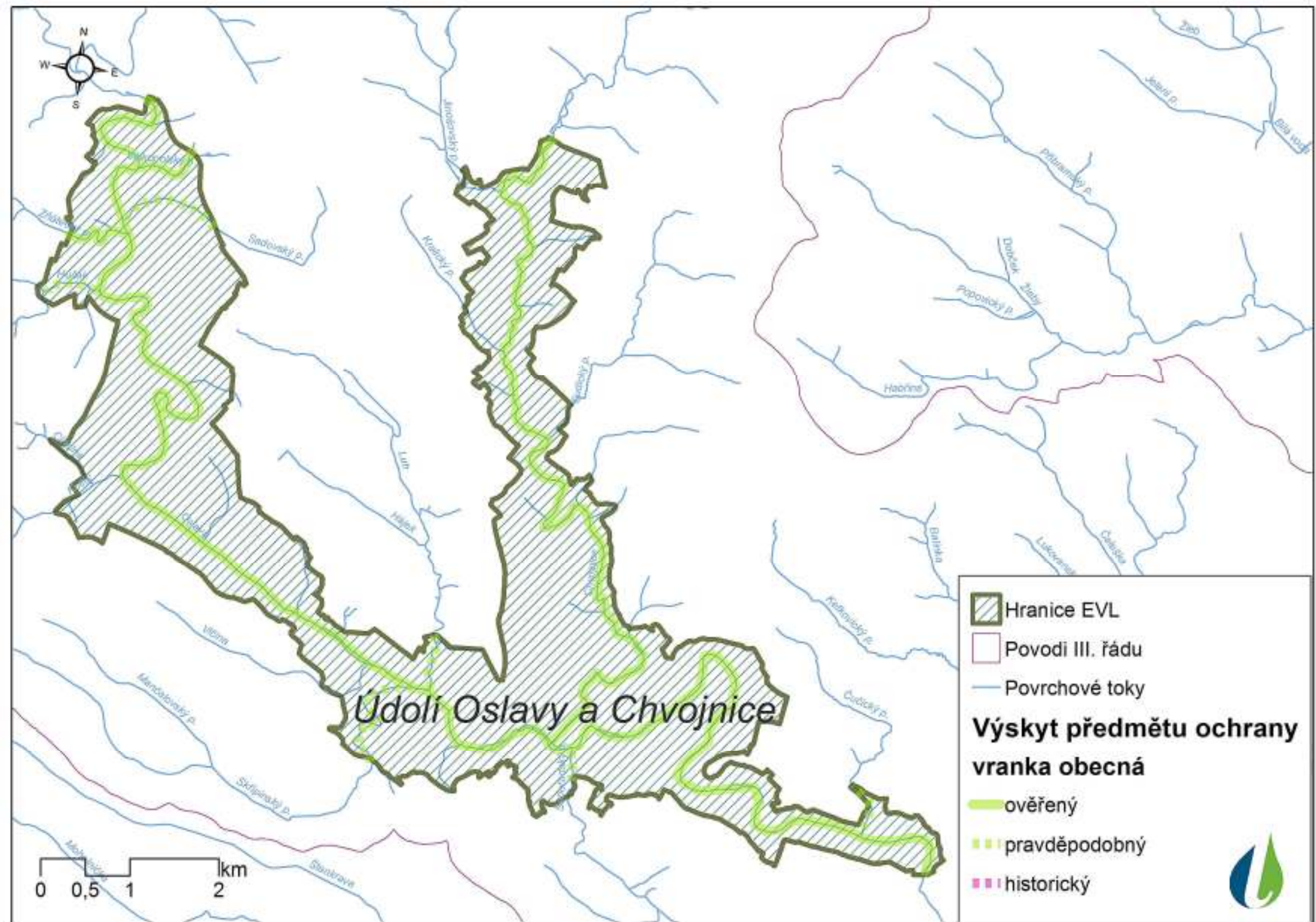
**Výskyt předmětu ochrany vranka obecná**

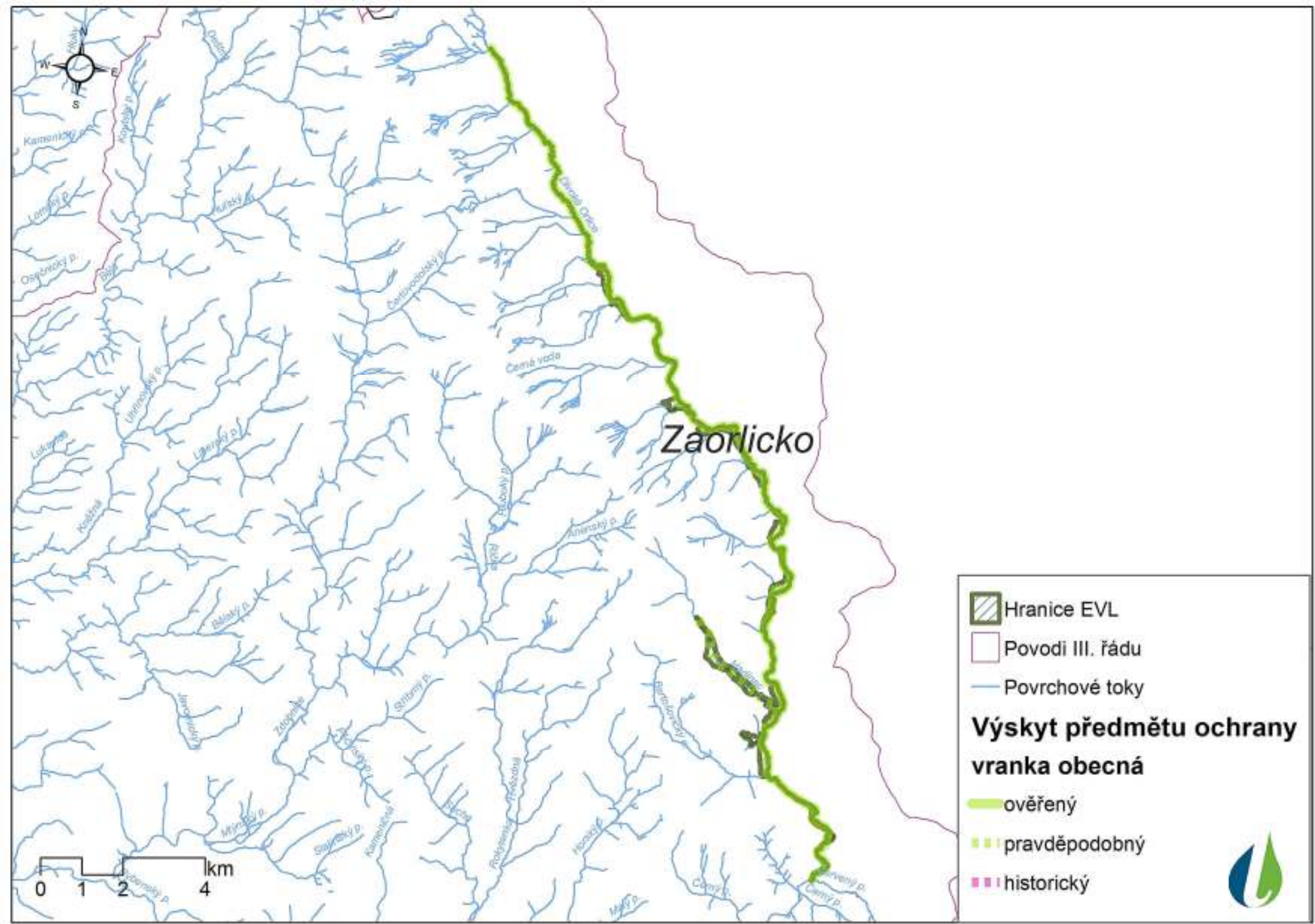
 ověřený

 pravděpodobný

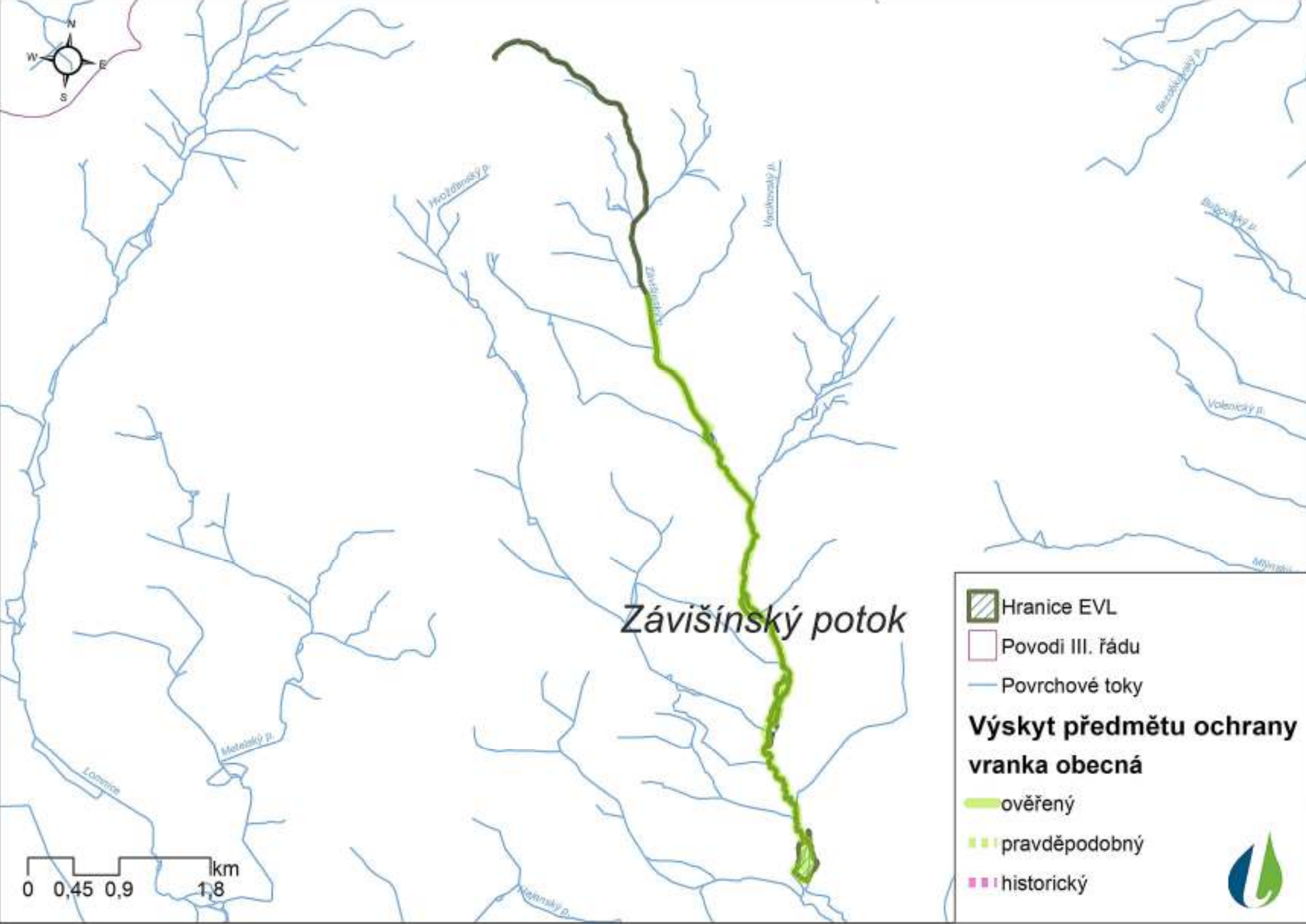
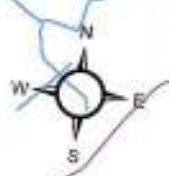
 historický

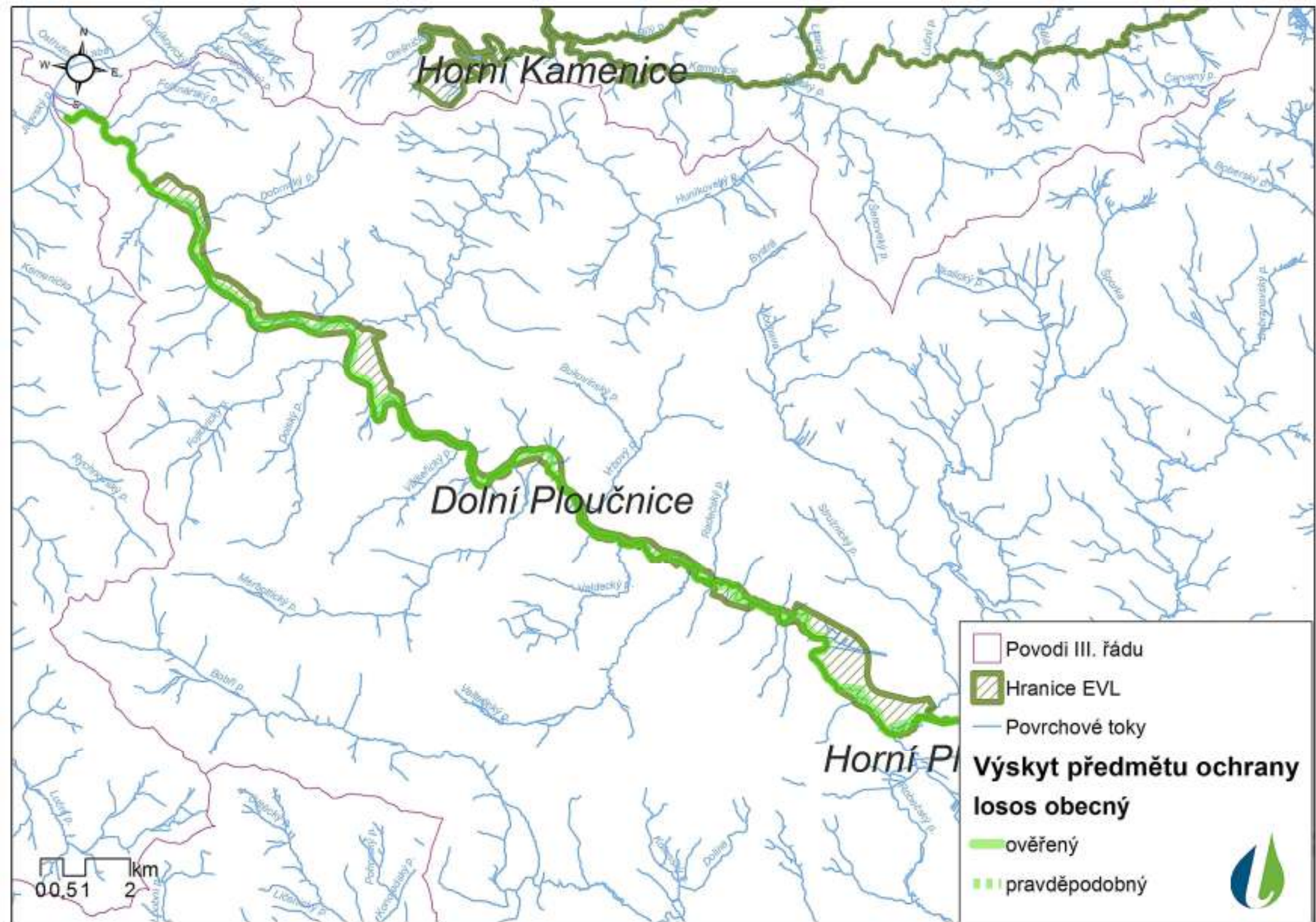


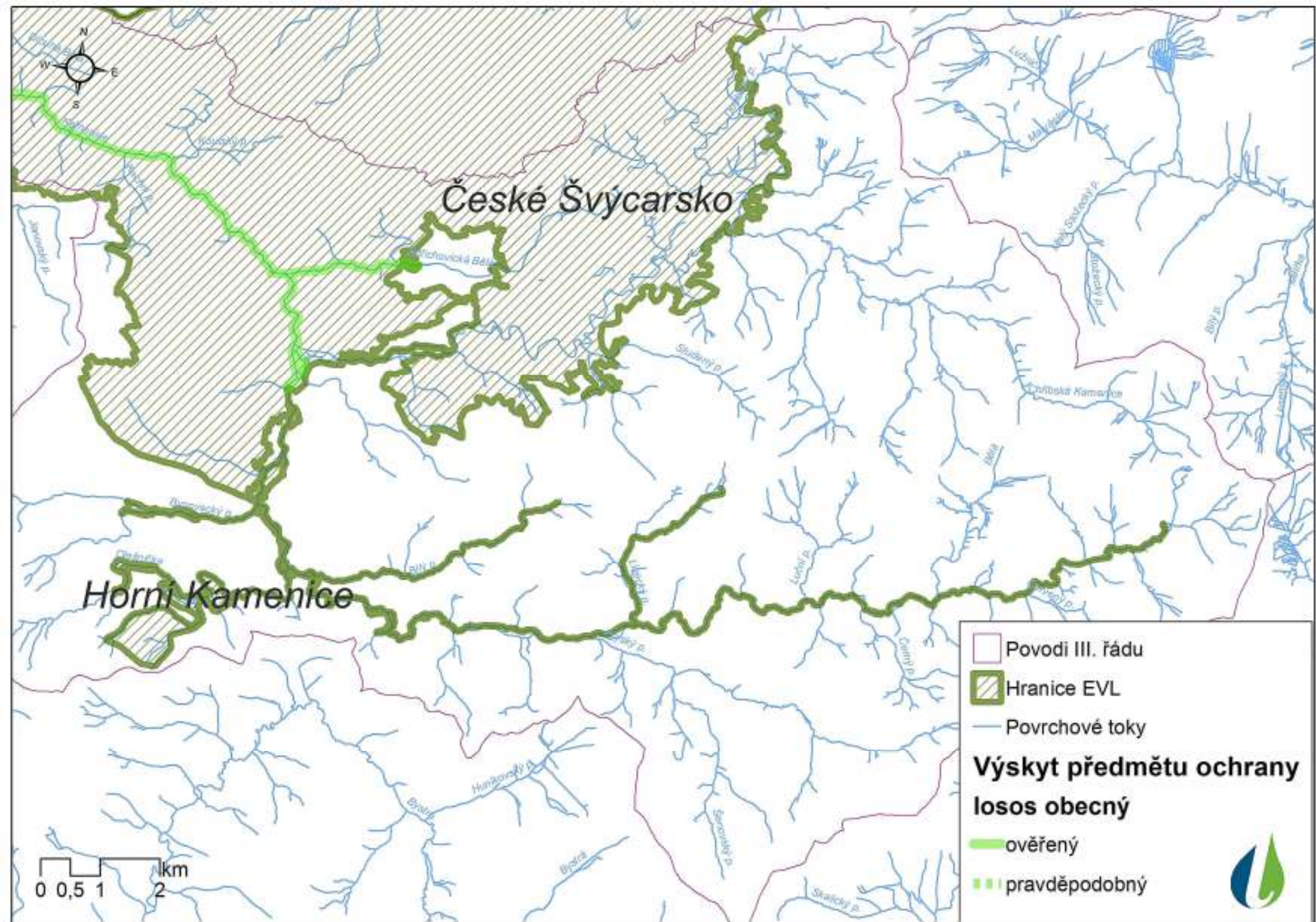












Svitavka



Ploučnice

Horní Ploučnice

Povodi III. řádu

Hranice EVL

Povrchové toky

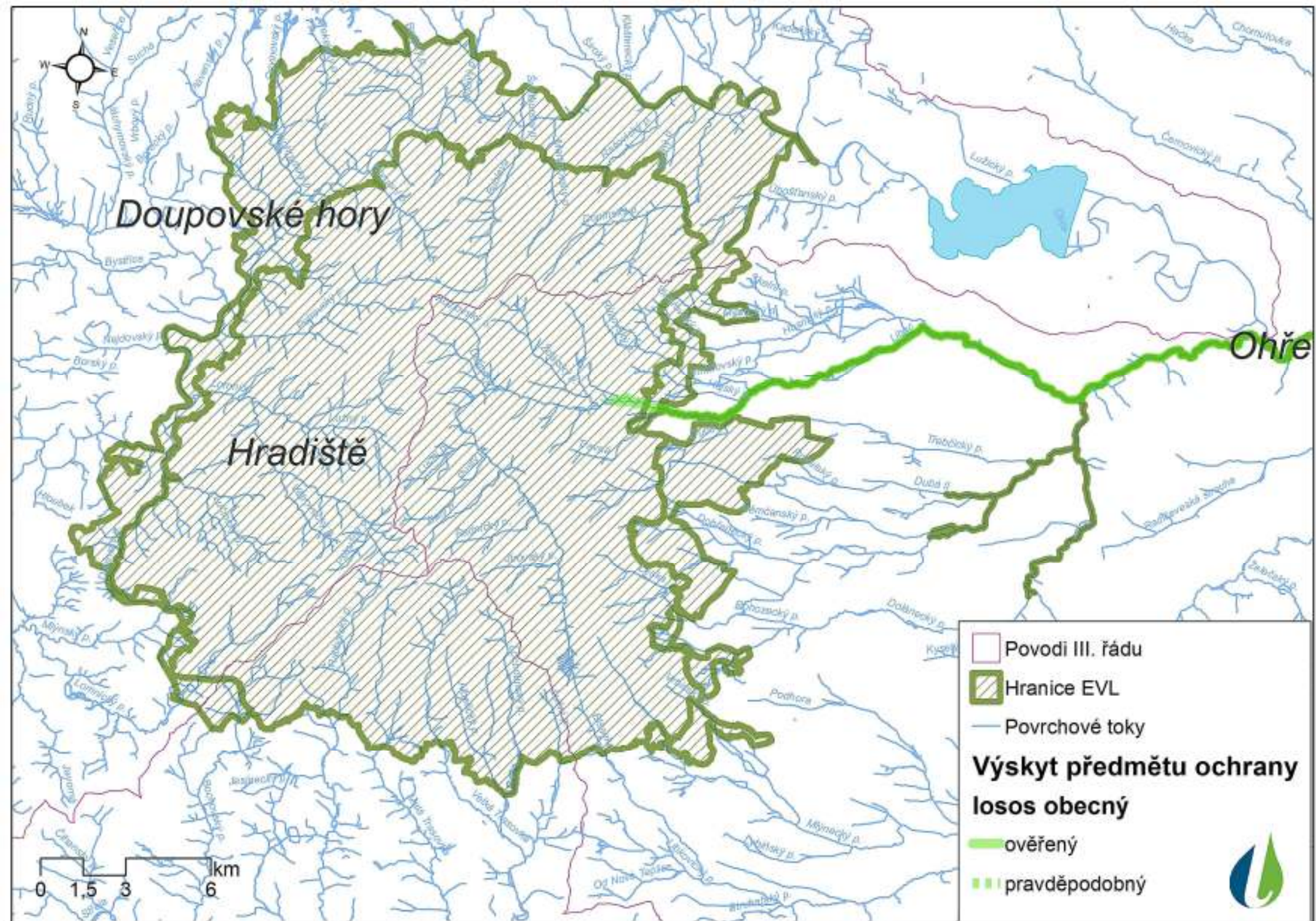
**Výskyt předmětu ochrany  
losos obecný**

ověřený

pravděpodobný

00,51 2 km







Labské údolí

České Švýcarsko

Horní Kamenice

1 km  
Dolní Ploučnice

Povodi III. řádu

Hranice EVL

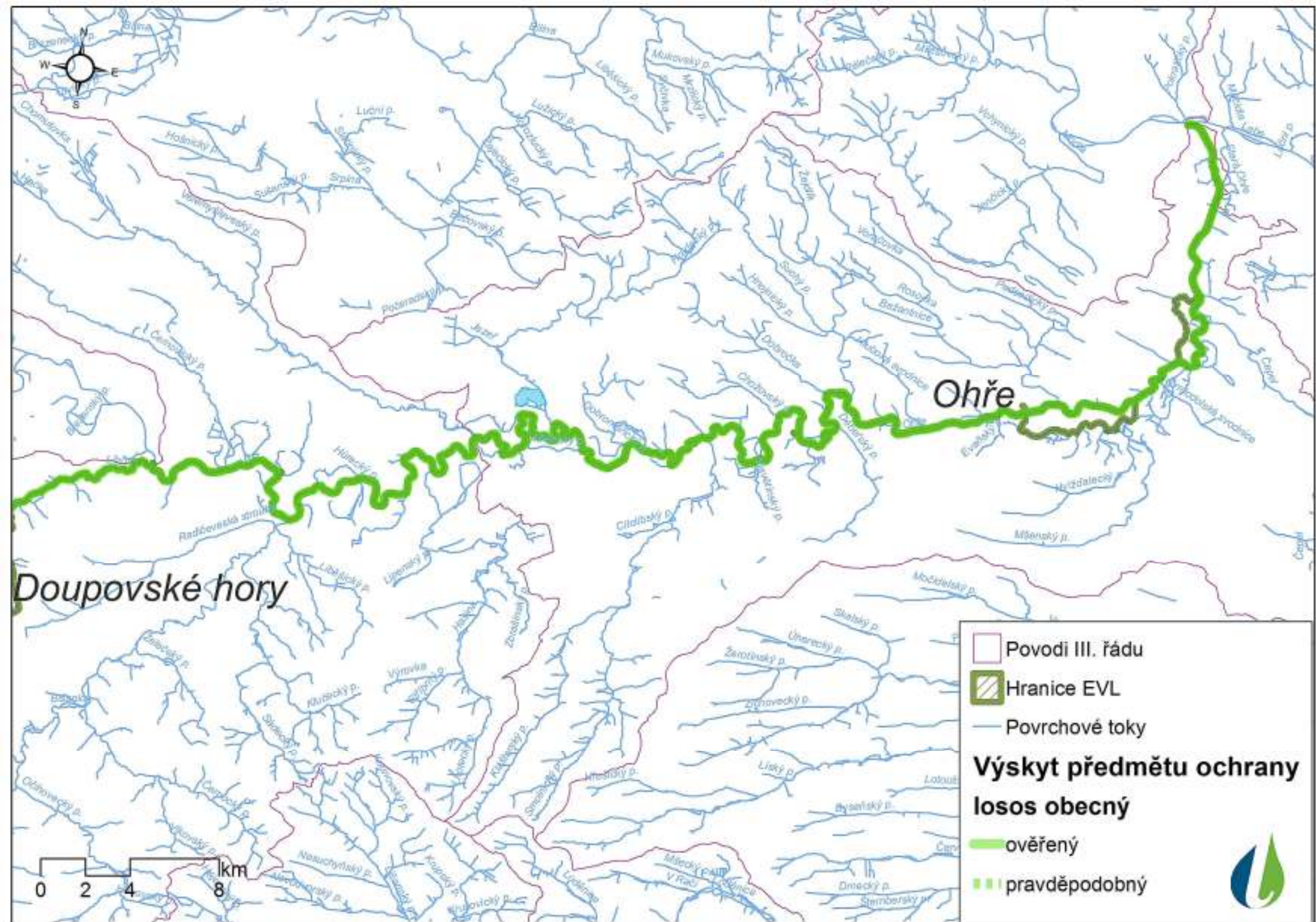
Povrchové toky

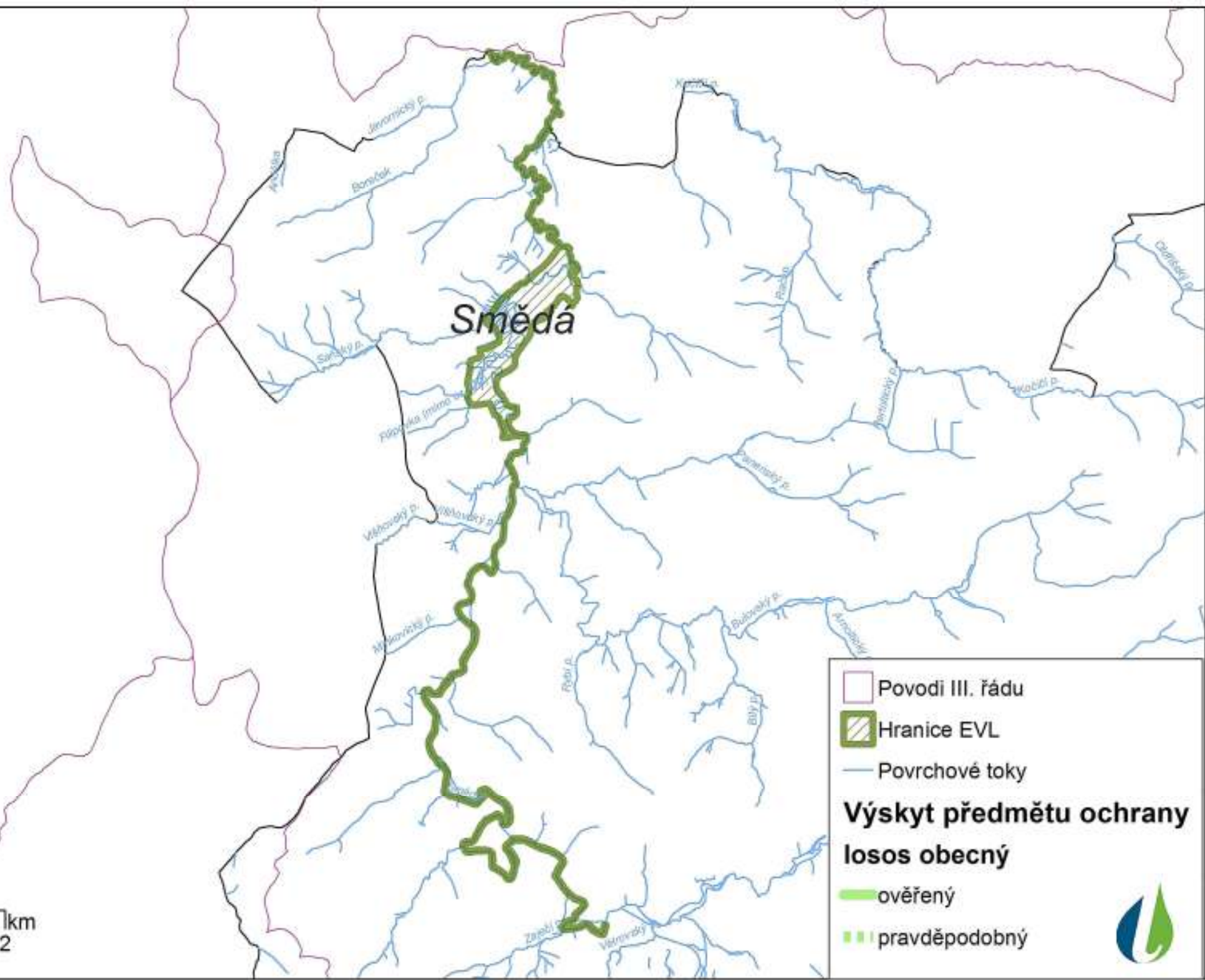
**Výskyt předmětu ochrany  
losos obecný**

ověřený

pravděpodobný







Smědá

□ Povodi III. řádu

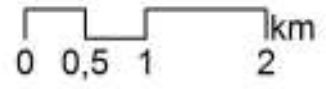
▨ Hranice EVL

— Povrchové toky

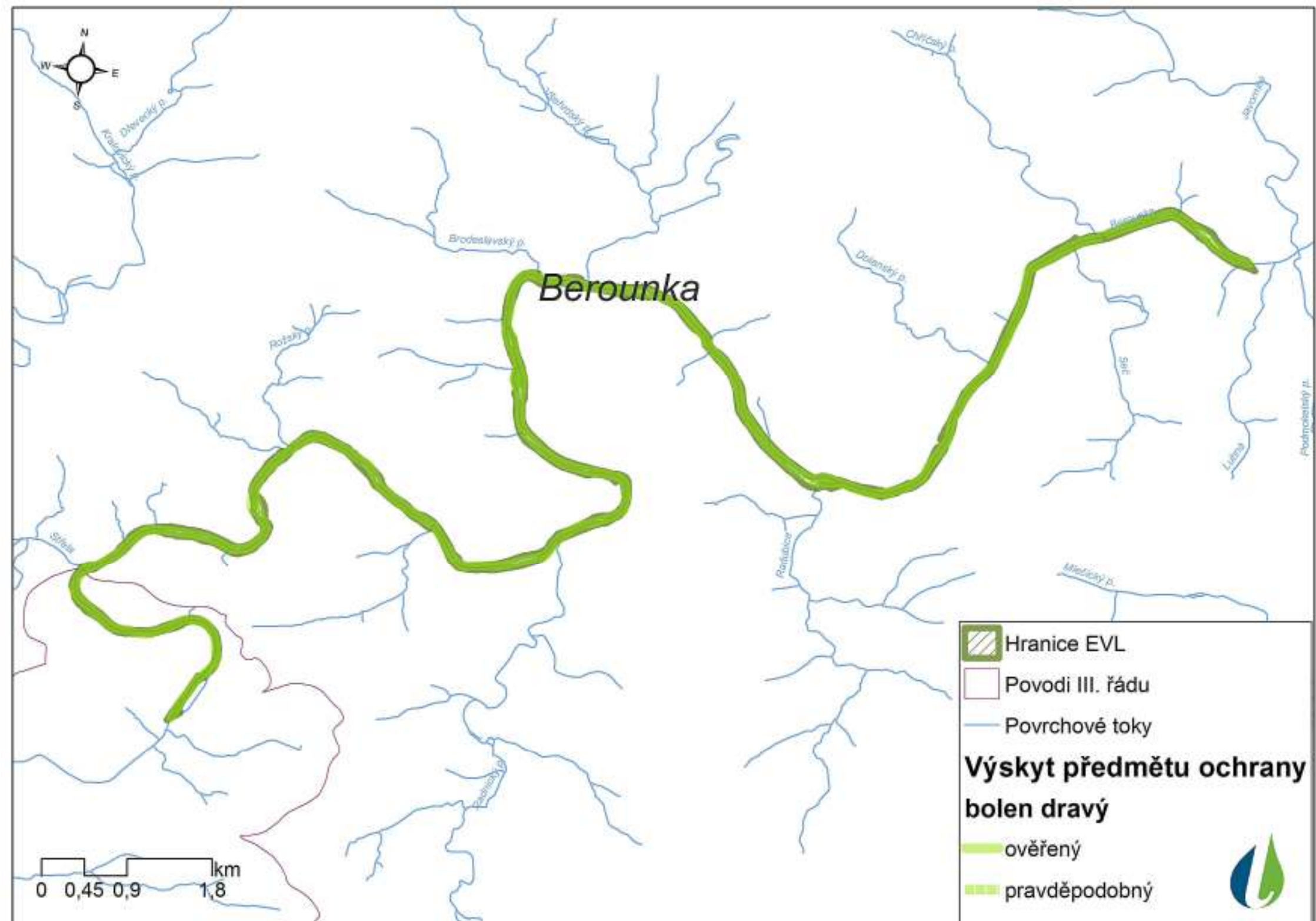
**Výskyt předmětu ochrany losos obecný**

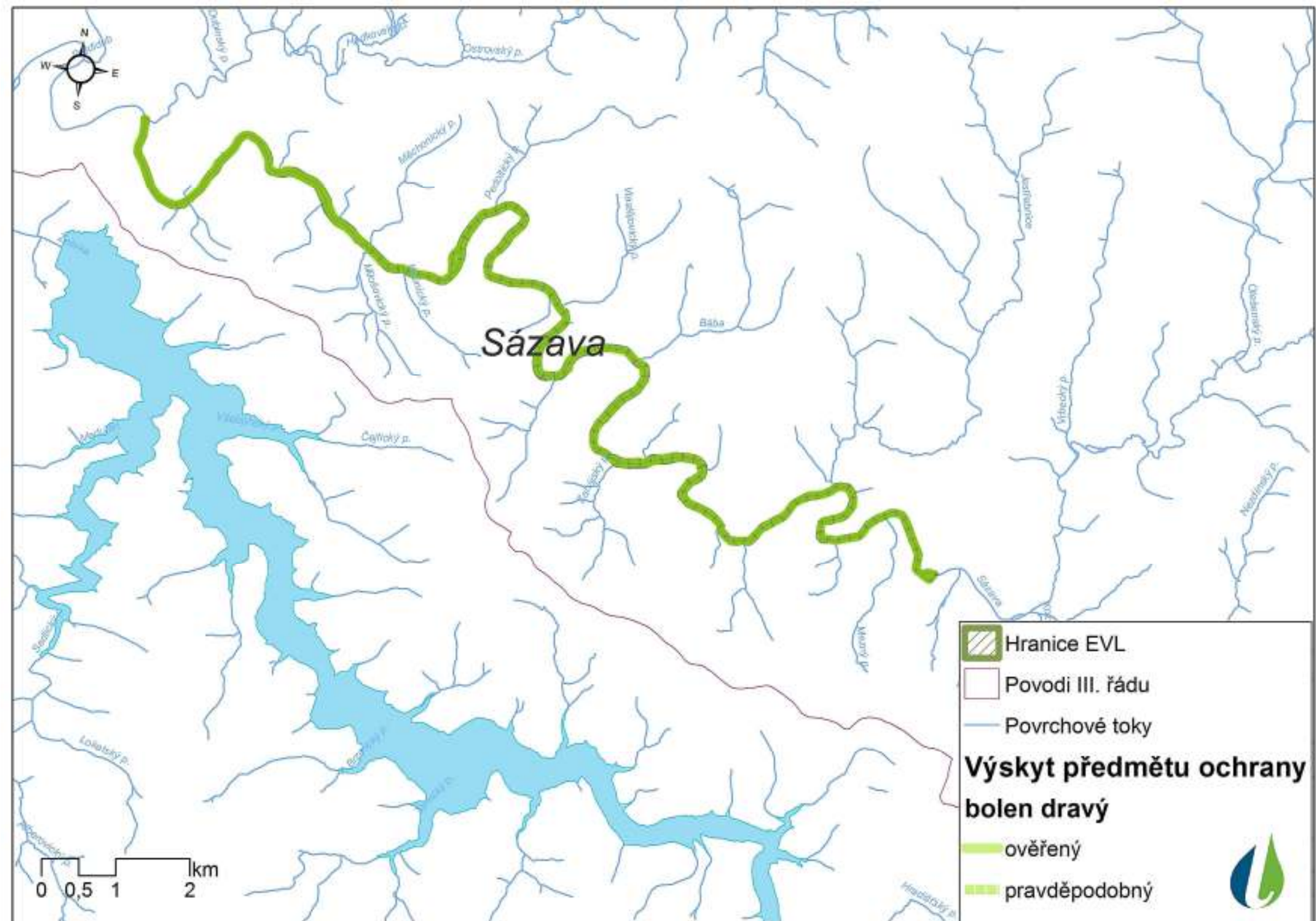
— ověřený

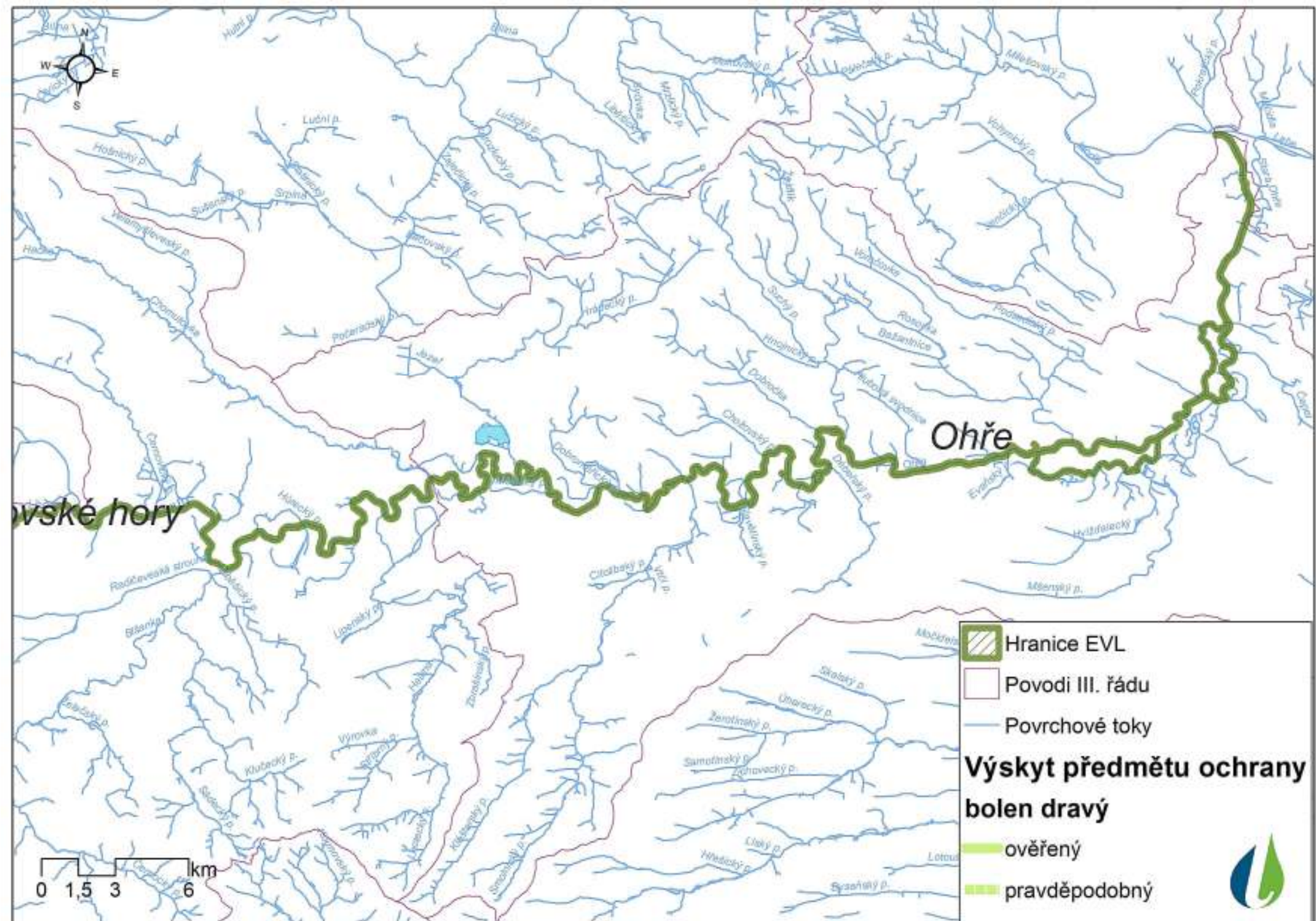
- - - pravděpodobný

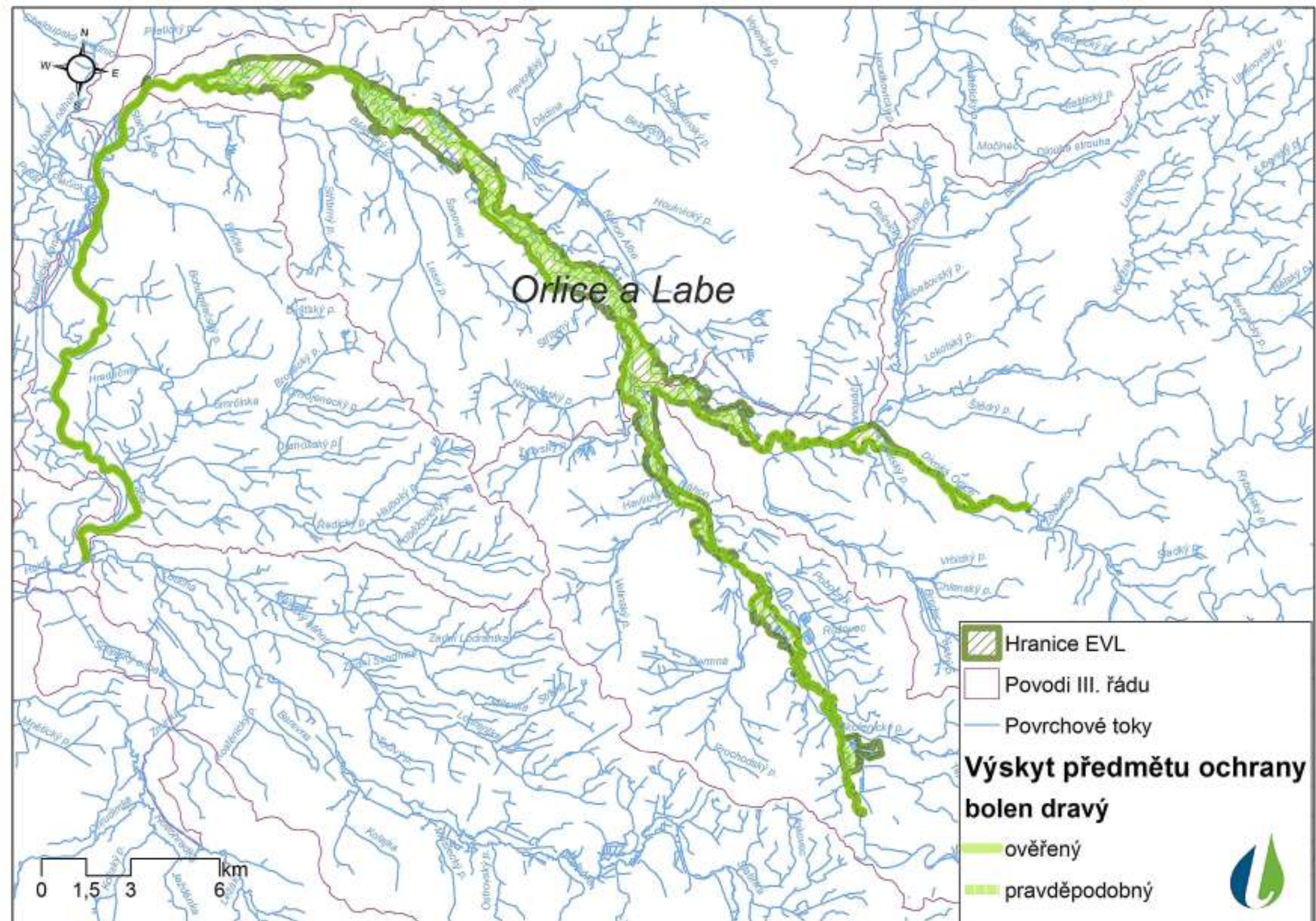


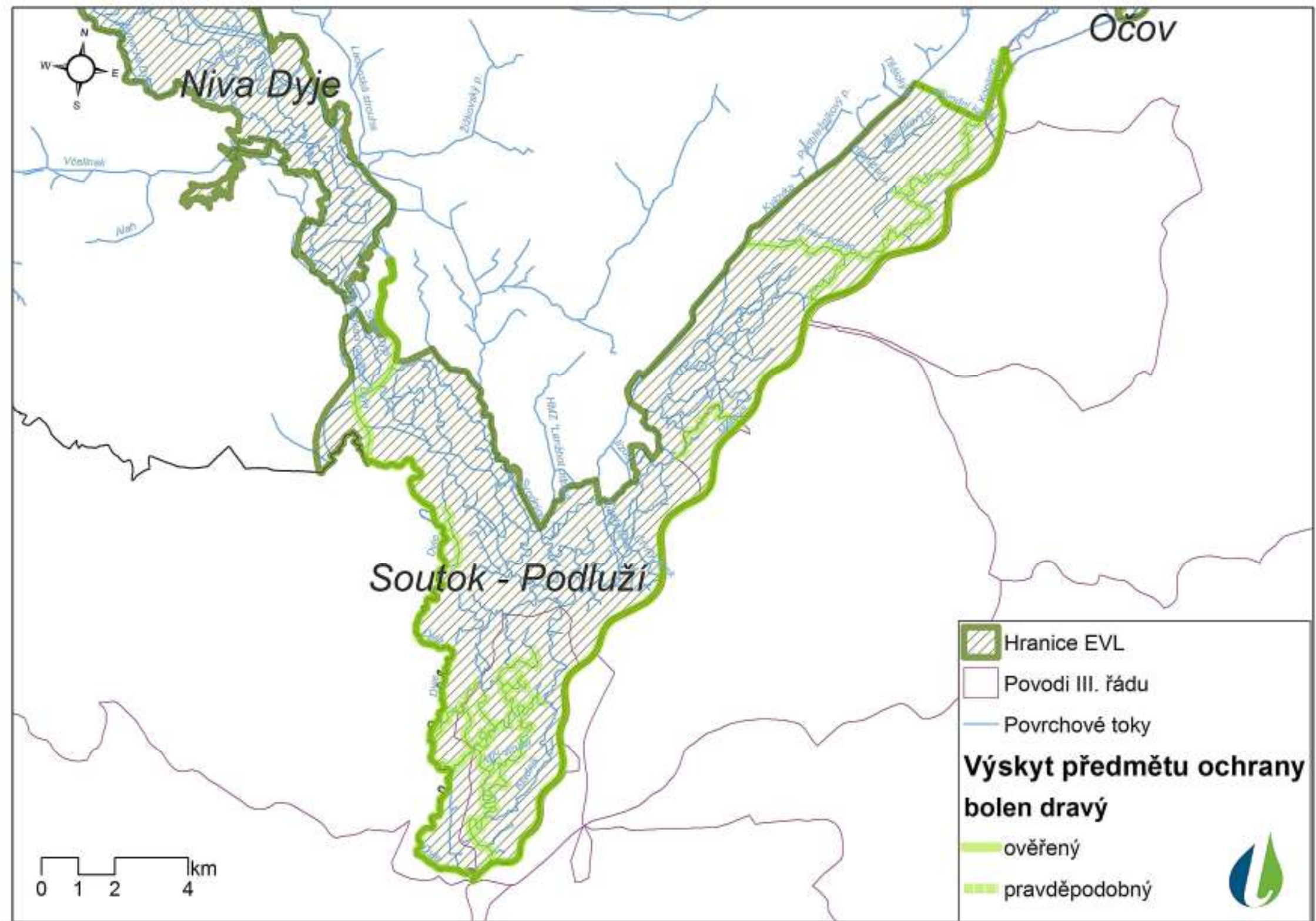


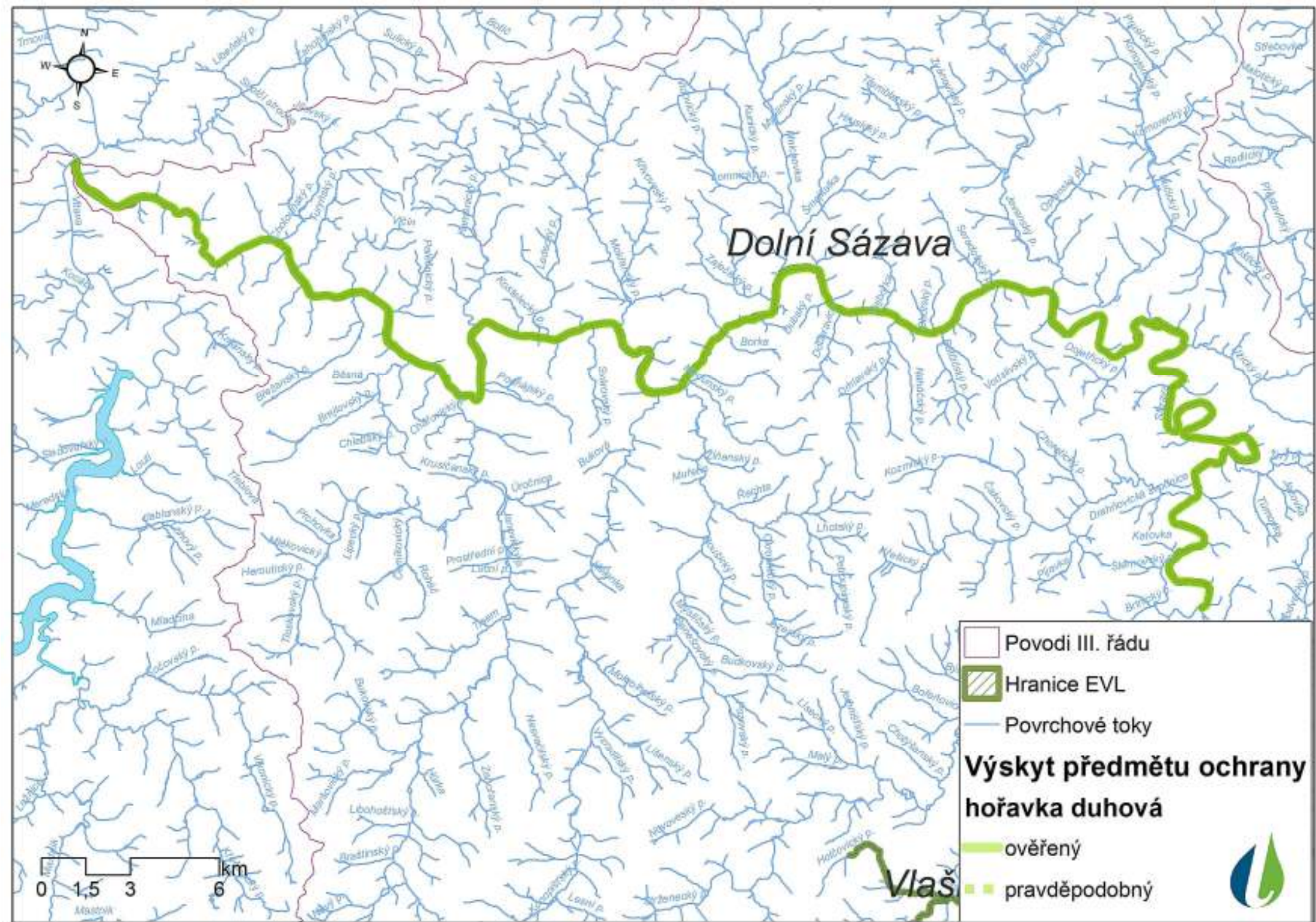








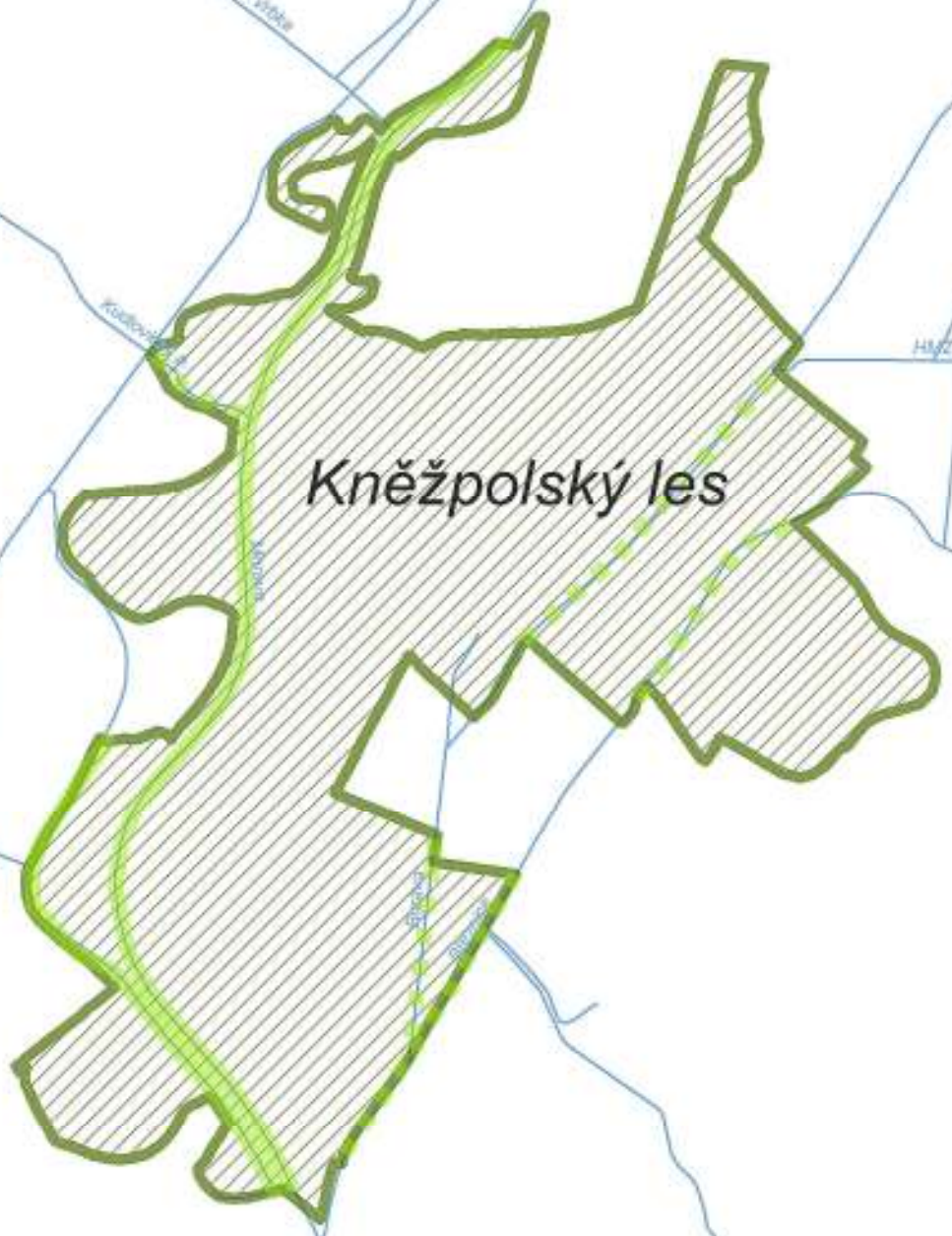






## Hraniční meandry Odry





Kněžpolský les

 Hranice EVL

 Povodi III. řádu

 Povrchové toky

**Výskyt předmětu ochrany  
hořavka duhová**

 ověřený

 pravděpodobný







Labe - Liběchov

Kokořínsko

□ Povodi III. řádu

▨ Hranice EVL

— Povrchové toky

**Výskyt předmětu ochrany  
hořavka duhová**

■ ověřený

■ pravděpodobný

0 0,5 1 2 km





Hronský náhon

*Mydlovarský luh*

Vřava

Luha

Mlýnský p.

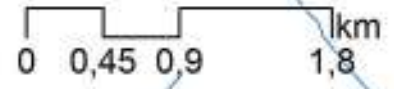
0 0,05 0,1 0,2 km

	Povodi III. řádu
	Hranice EVL
	Povrchové toky
<b>Výskyt předmětu ochrany hořavka duhová</b>	
	ověřený
	pravděpodobný





Nedakonický les

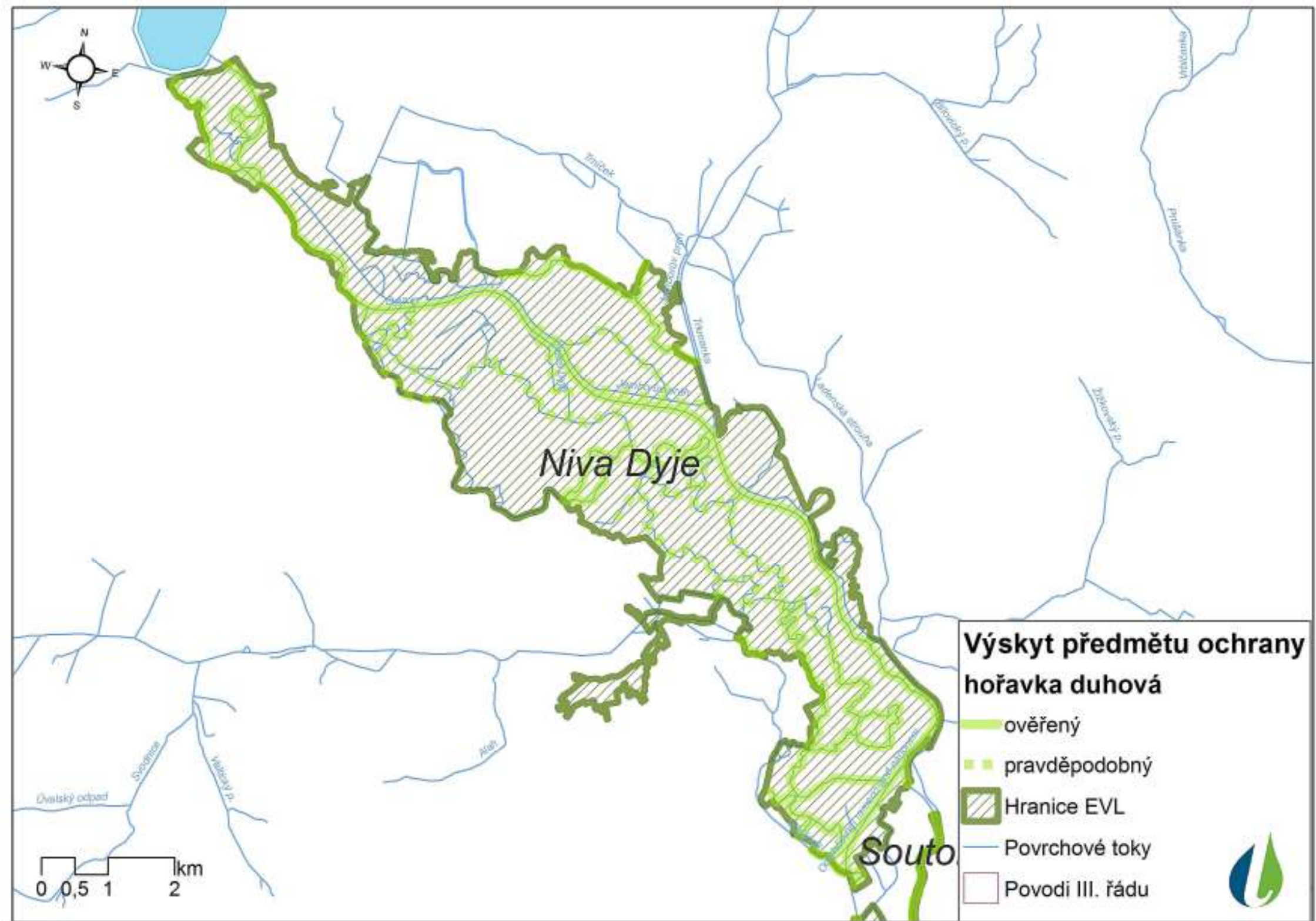


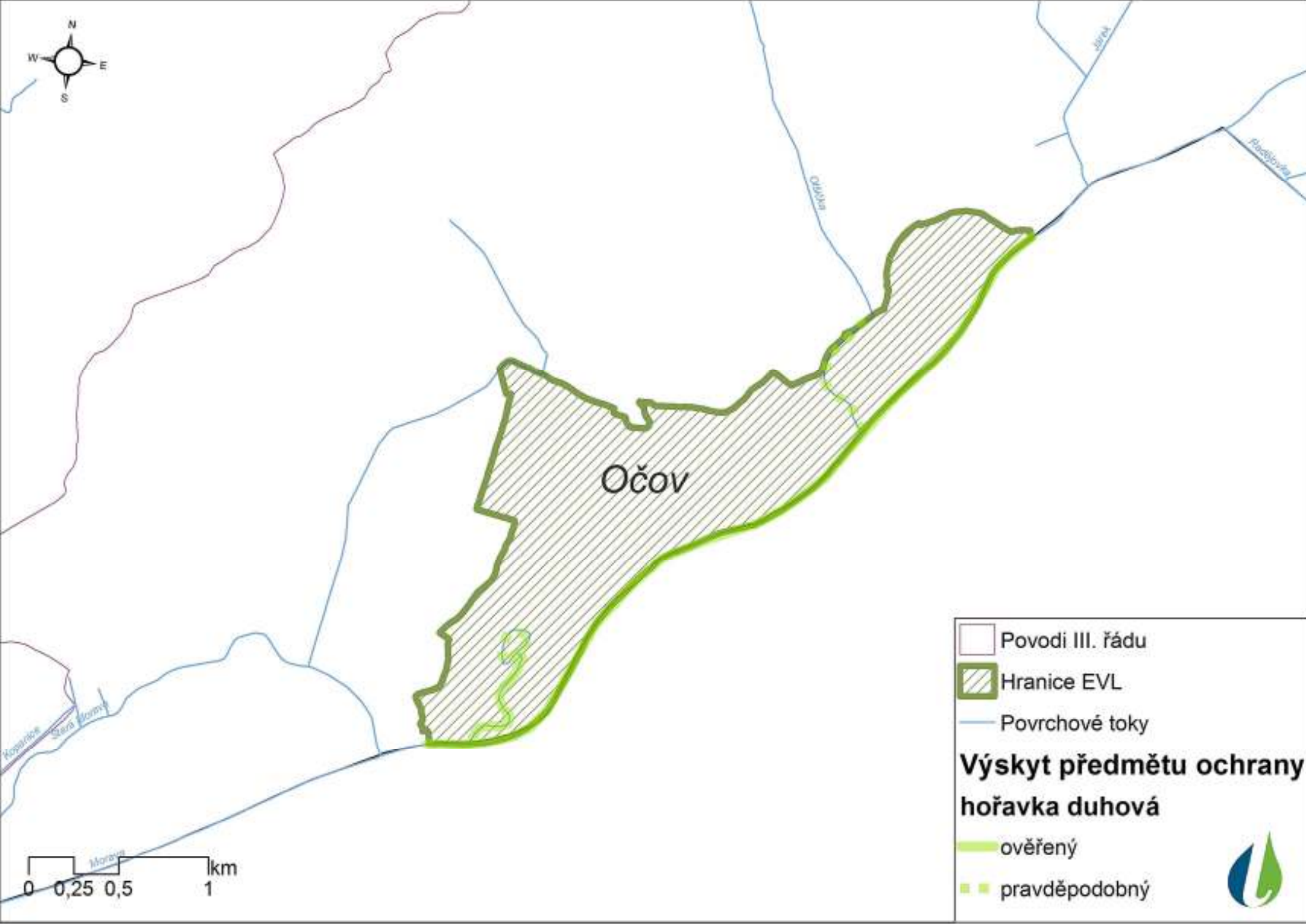
**Legend:**

- Hranice EVL
- Povodi III. řádu
- Povrchové toky

**Výskyt předmětu ochrany  
hořavka duhová**

- ověřený
- pravděpodobný



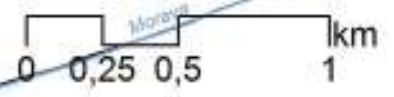


Očov

□ Povodi III. řádu  
▨ Hranice EVL  
— Povrchové toky

**Výskyt předmětu ochrany  
hořavka duhová**

— ověřený  
- - - pravděpodobný



Očov

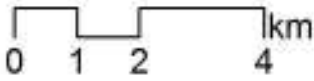
Niva Dyje

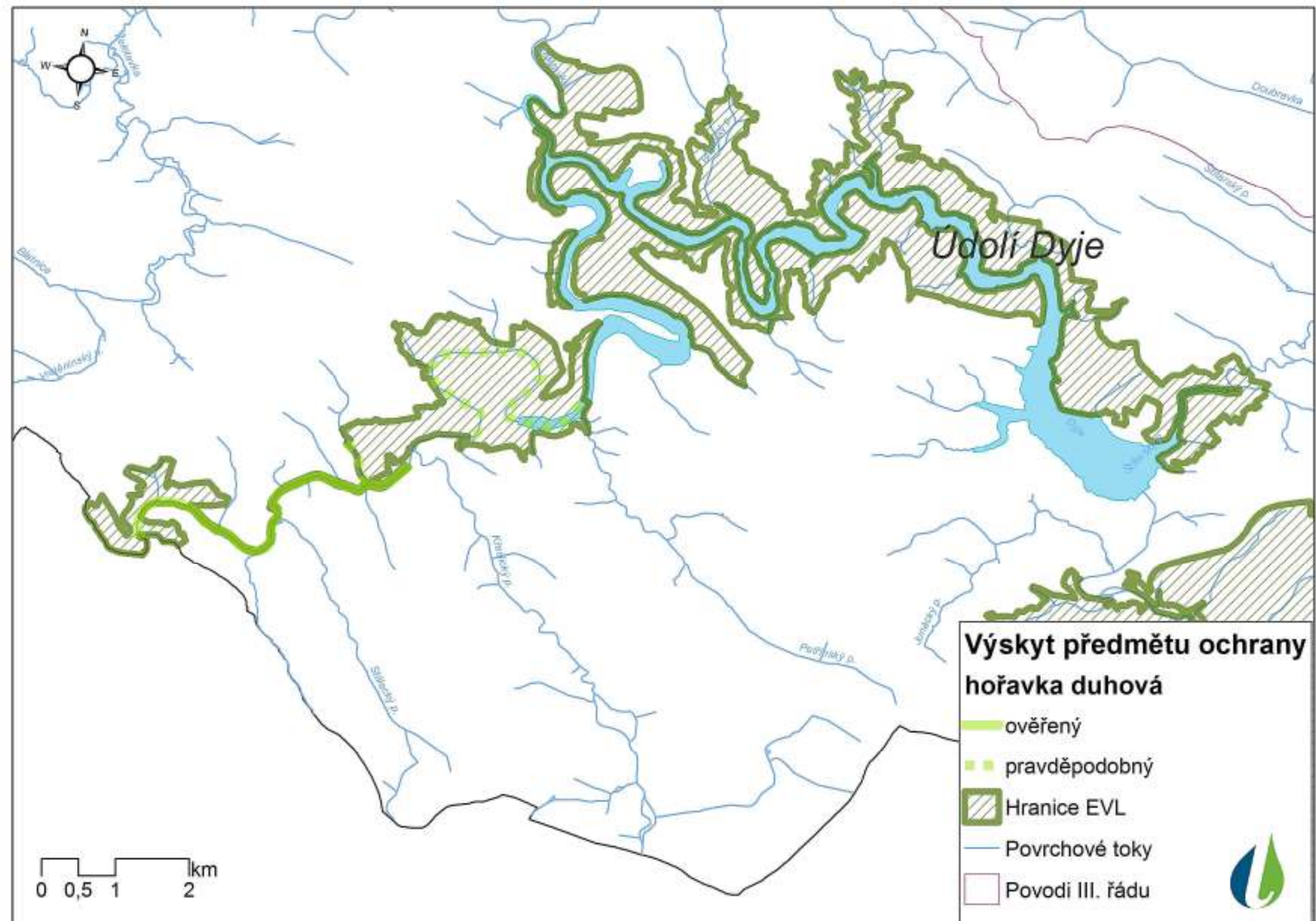
Soutok - Podluží

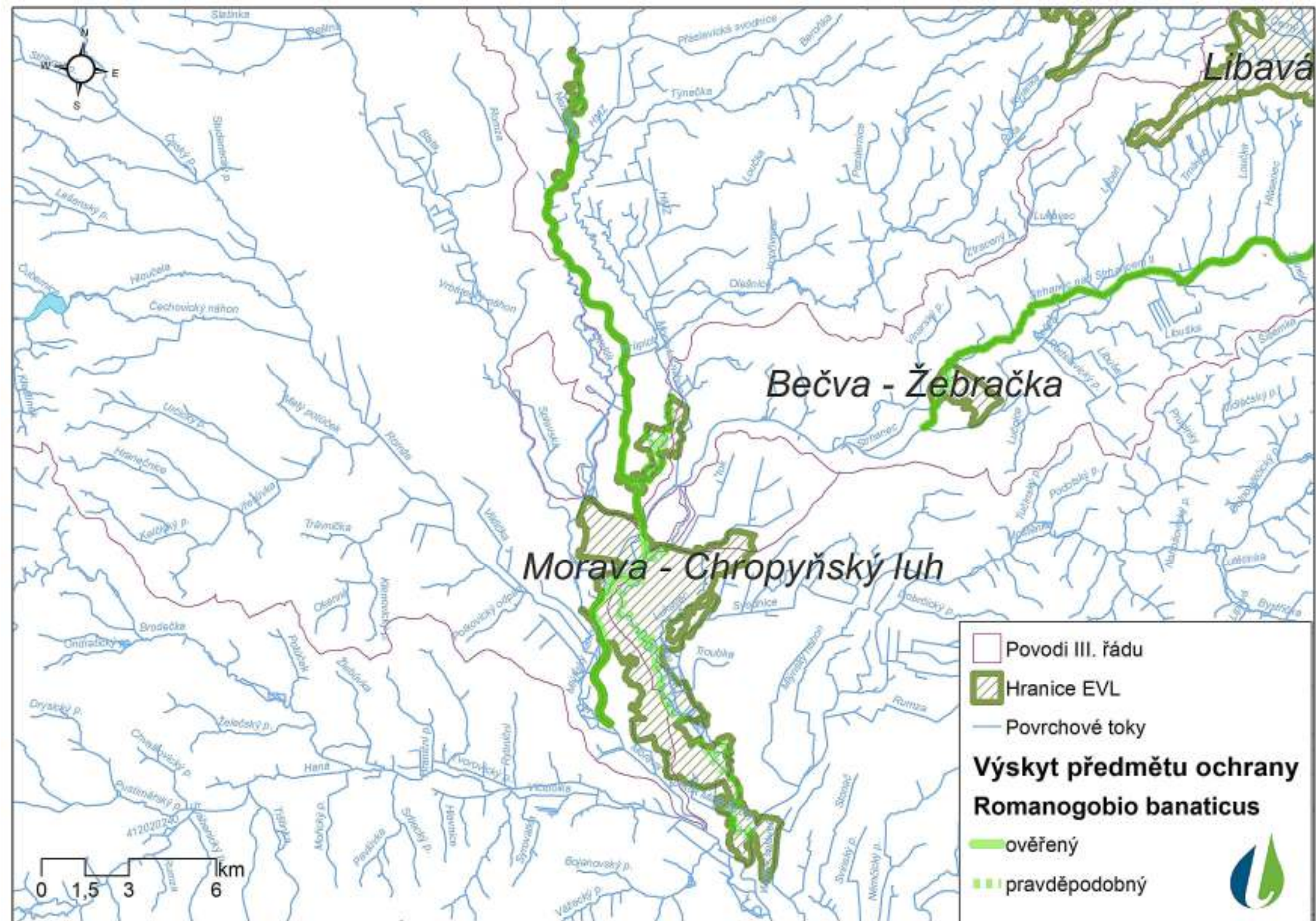


**Výskyt předmětu ochrany  
hořavka duhová**

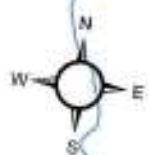
- ověřený
- ▨ pravděpodobný
- ▨ Hranice EVL
- Povrchové toky
- Povodi III. řádu












Račinka


0 0,3 0,6 1,2 km

 Povodi III. řádu

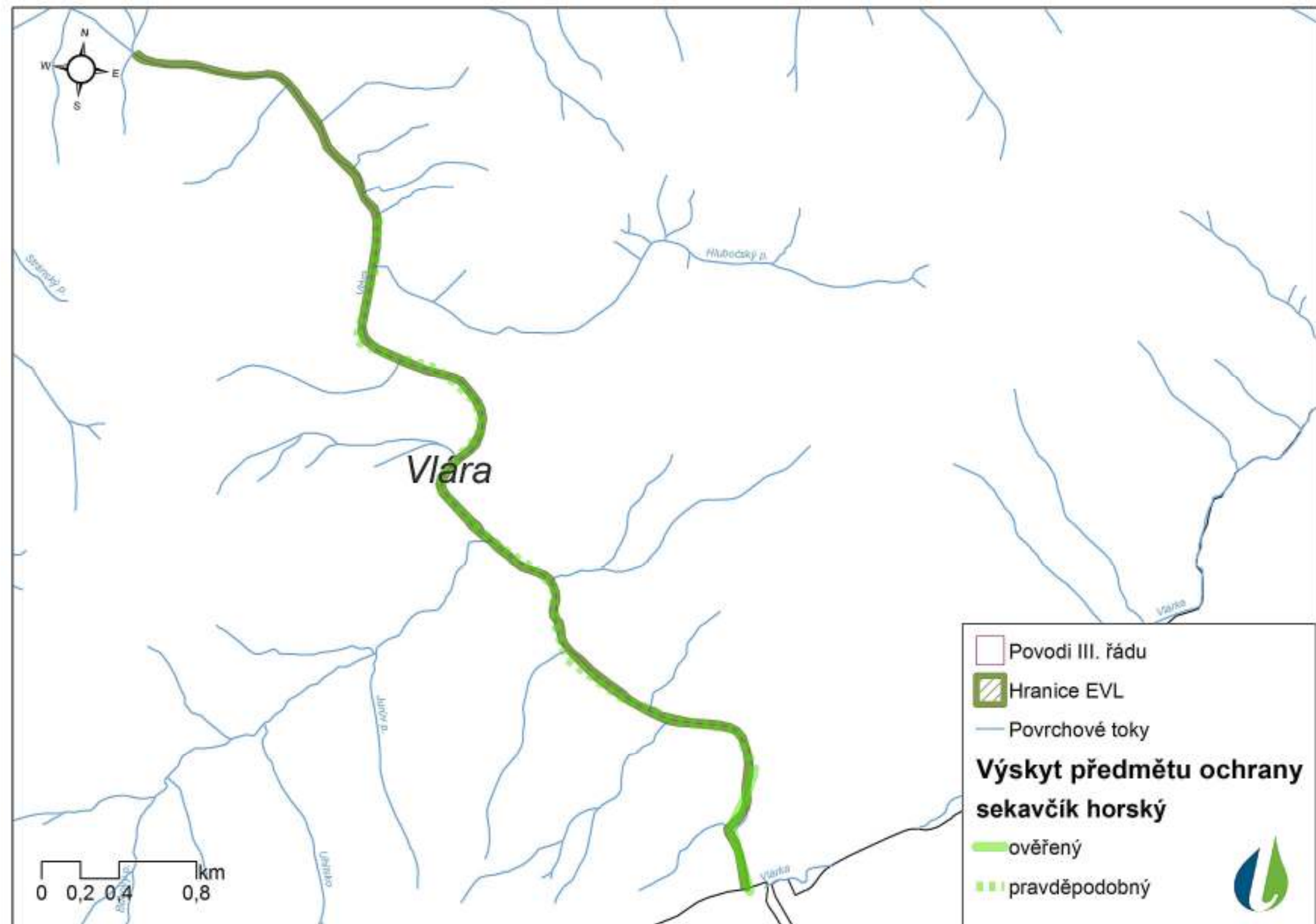
 Hranice EVL

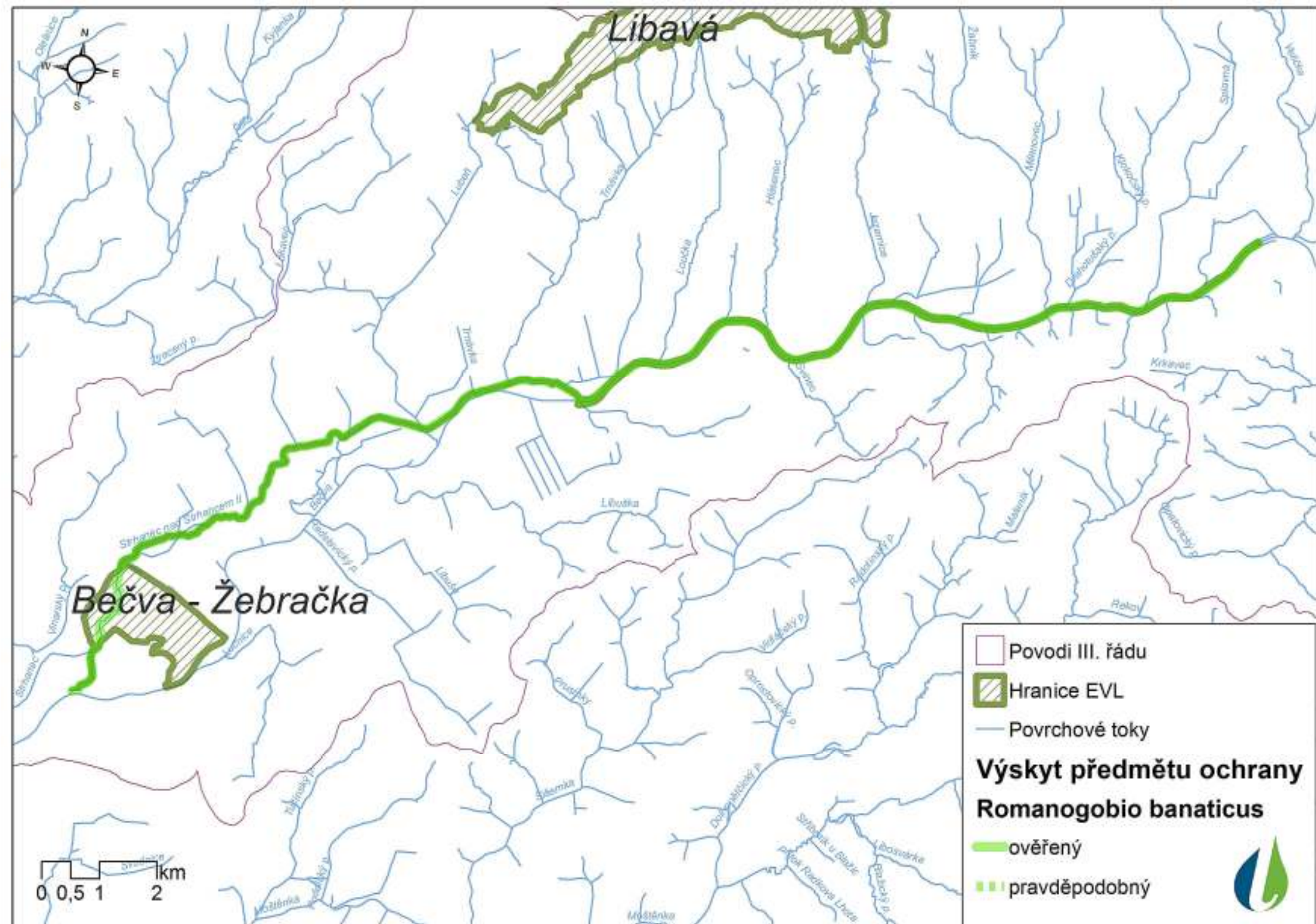
 Povrchové toky

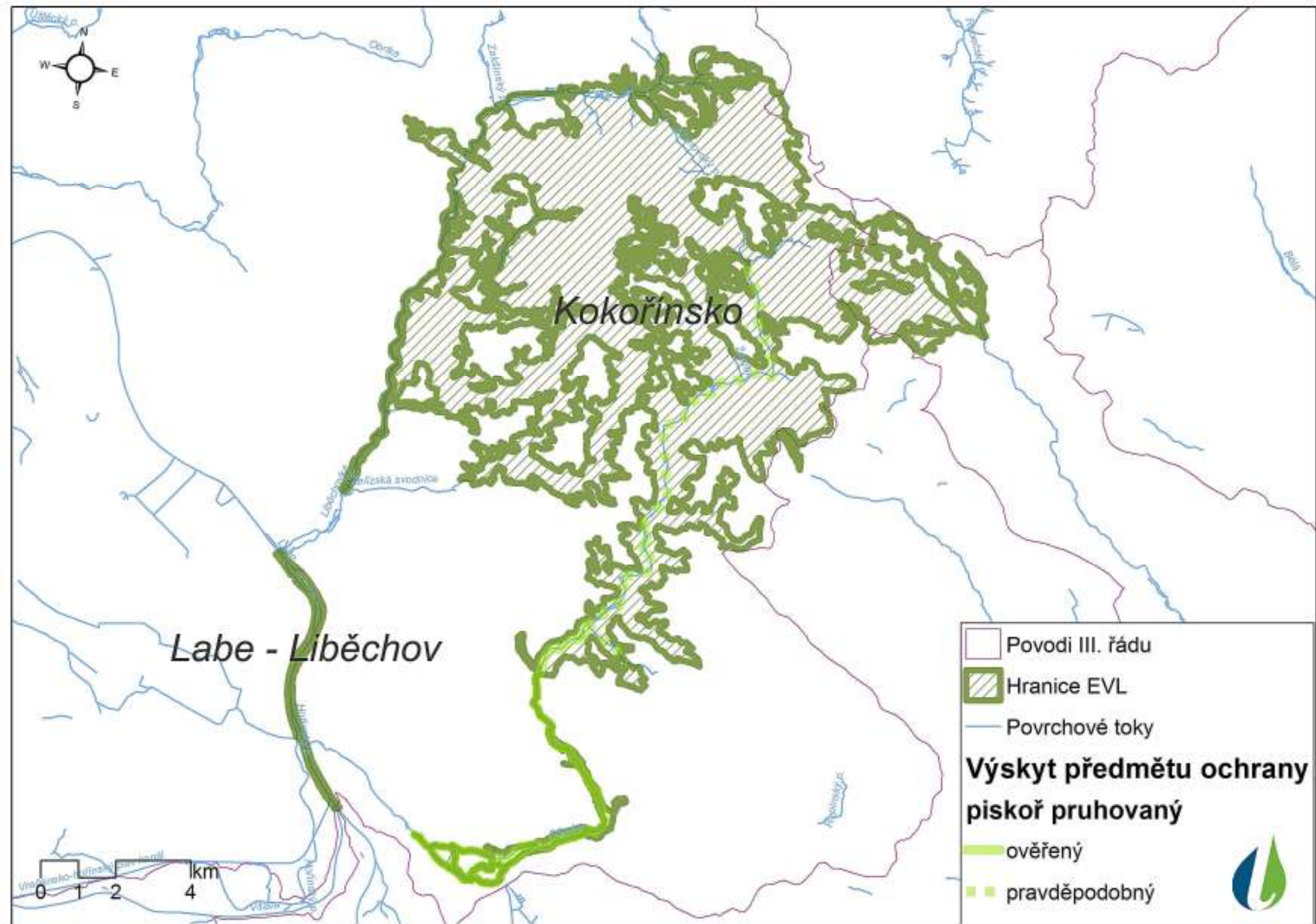
**Výskyt předmětu ochrany  
mihule ukrajinská**

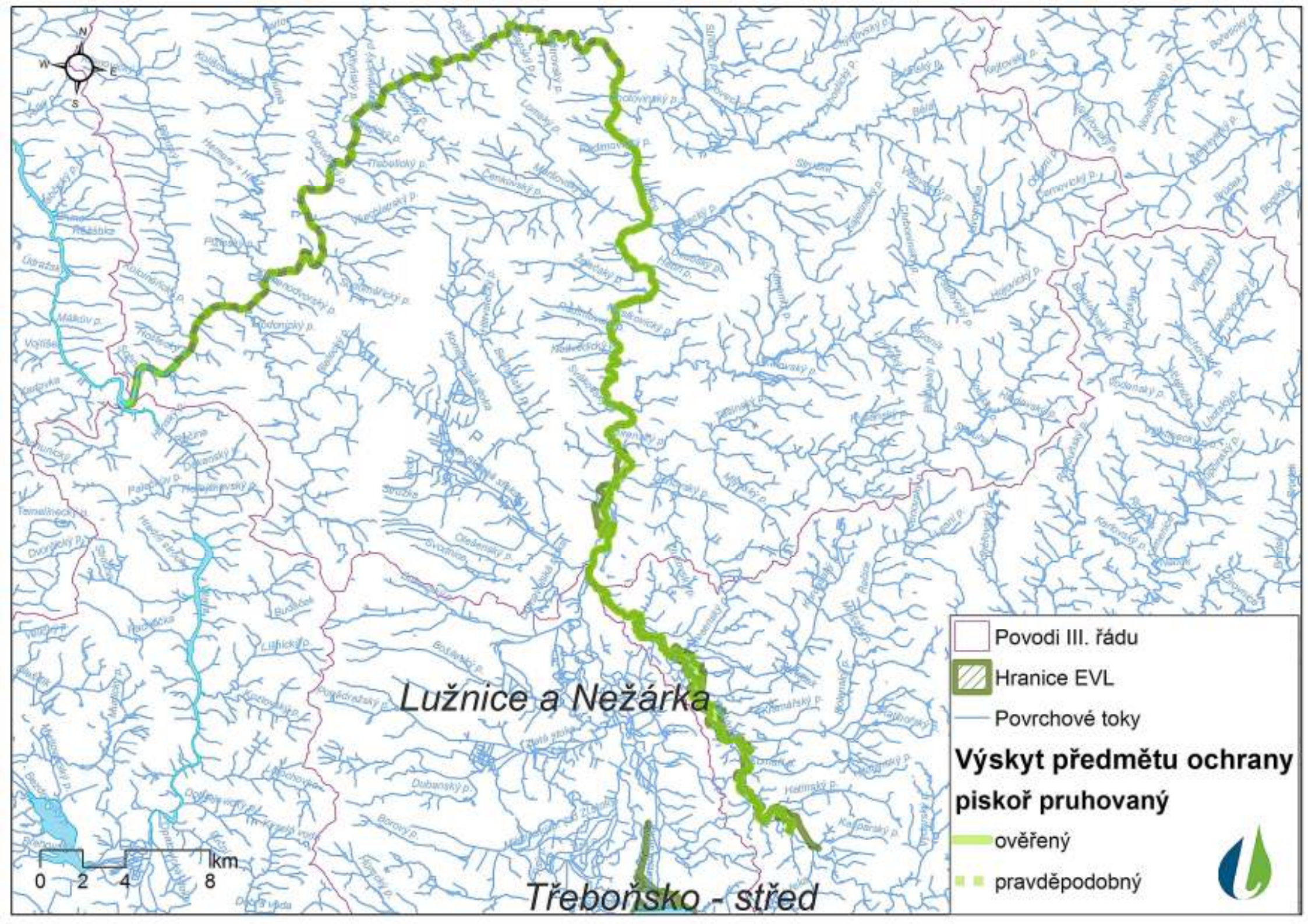
 ověřený











Lužnice a Nežárka

Třeboňsko - střed

	Povodi III. řádu
	Hranice EVL
	Povrchové toky
<b>Výskyt předmětu ochrany piskoř pruhovaný</b>	
	ověřený
	pravděpodobný

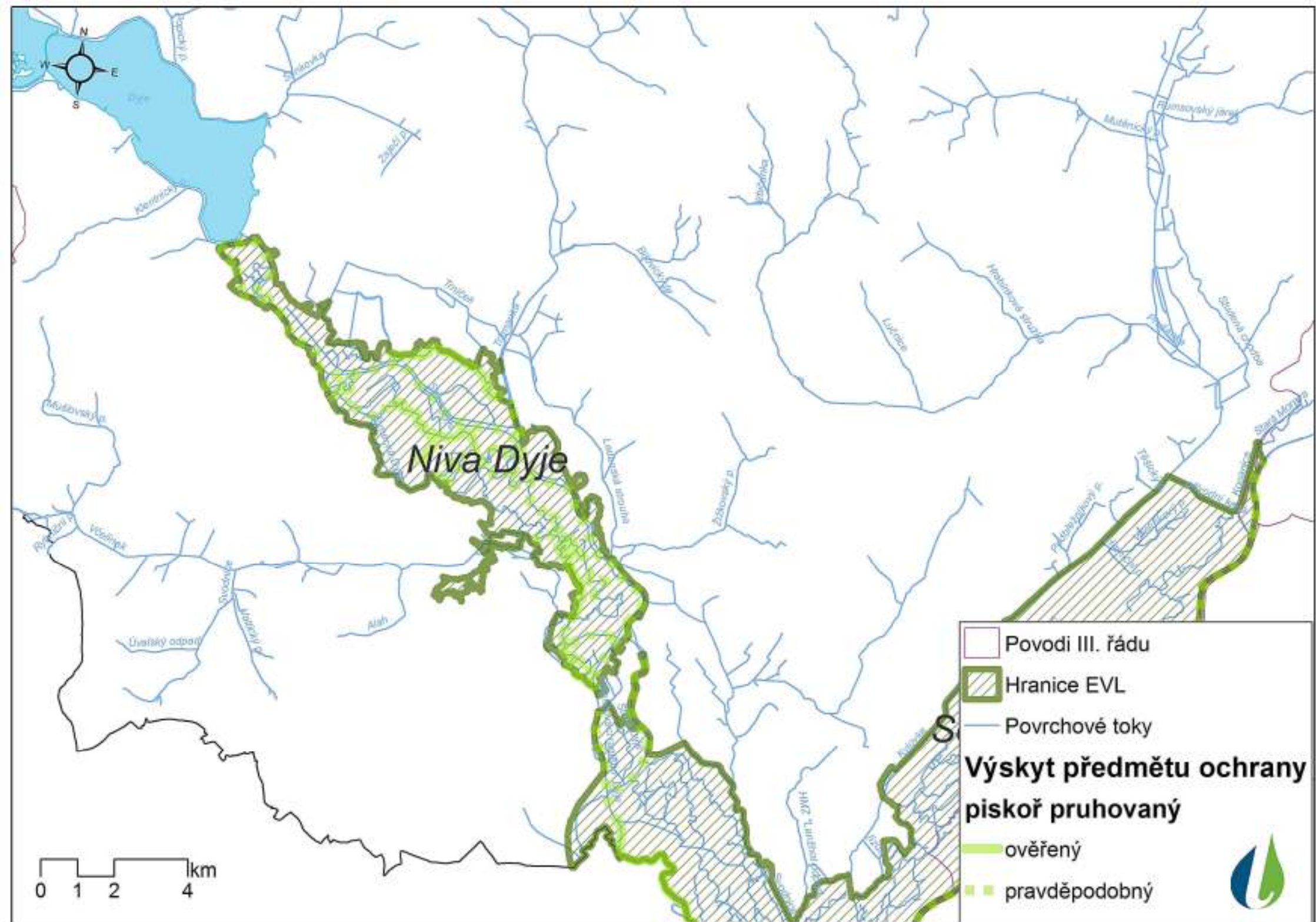


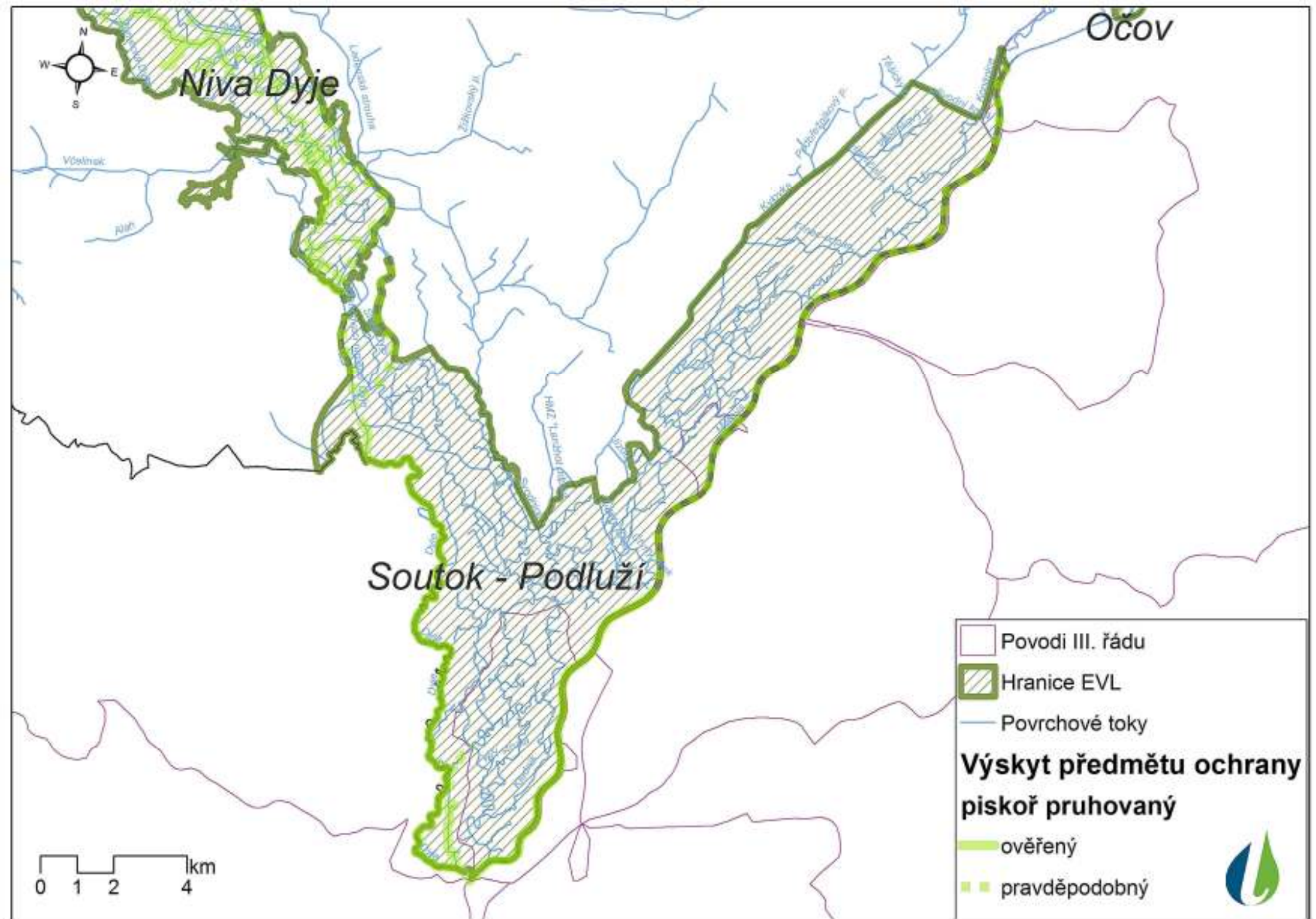


*Baštinský potok*

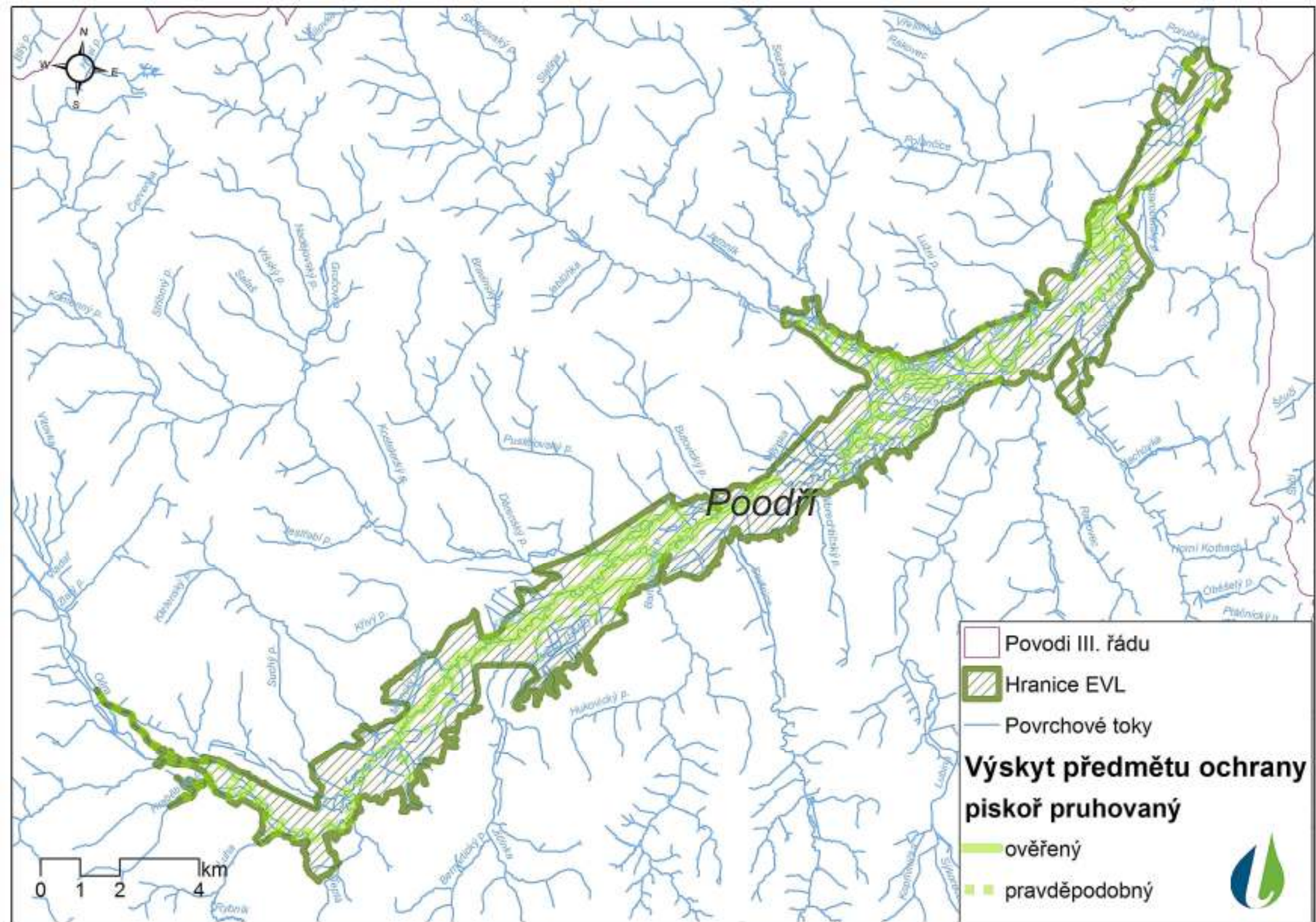
0 0,2 0,4 0,8 km

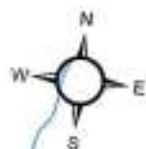














## Strážnická Morava

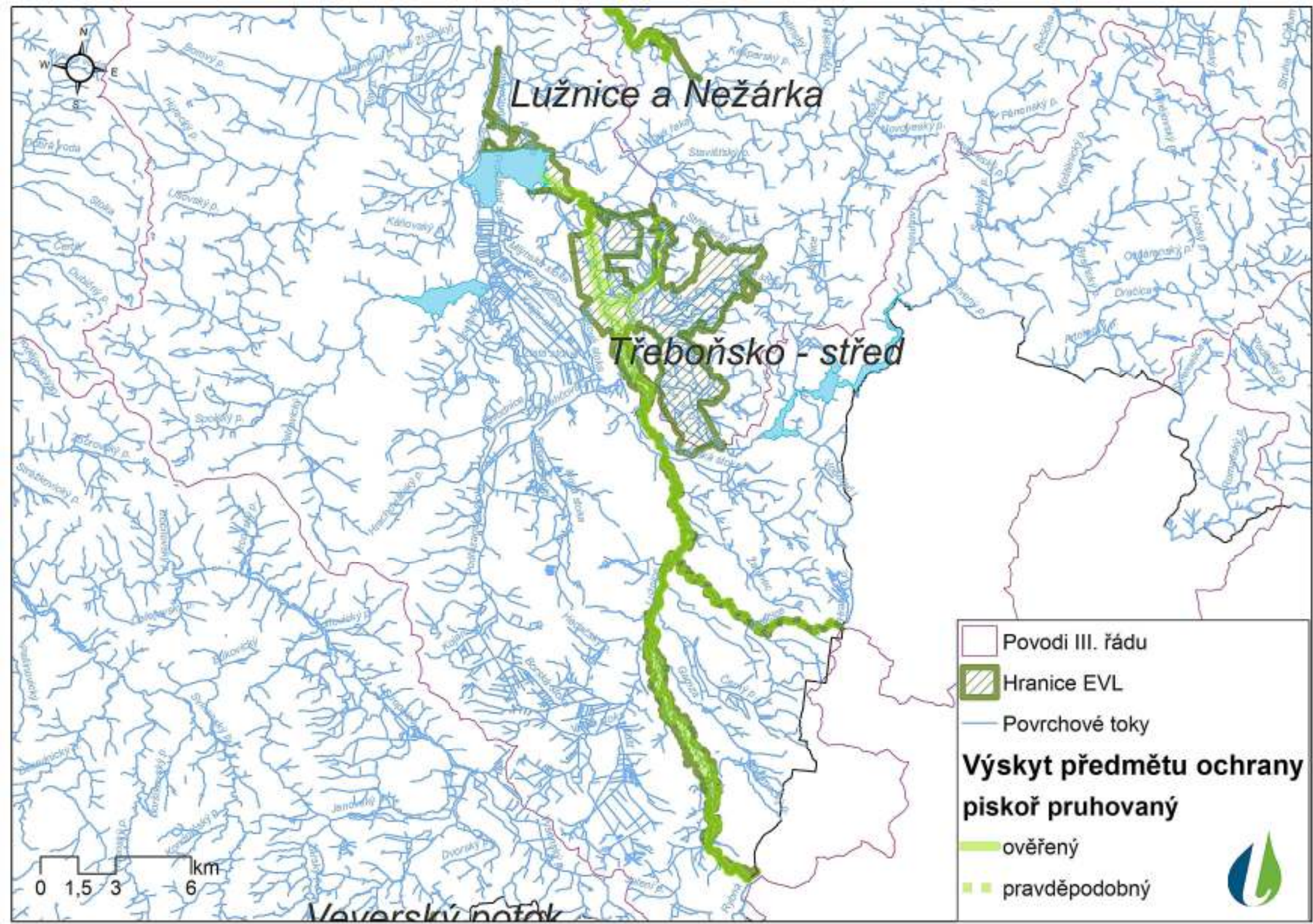
-  Povodi III. řádu
-  Hranice EVL
-  Povrchové toky

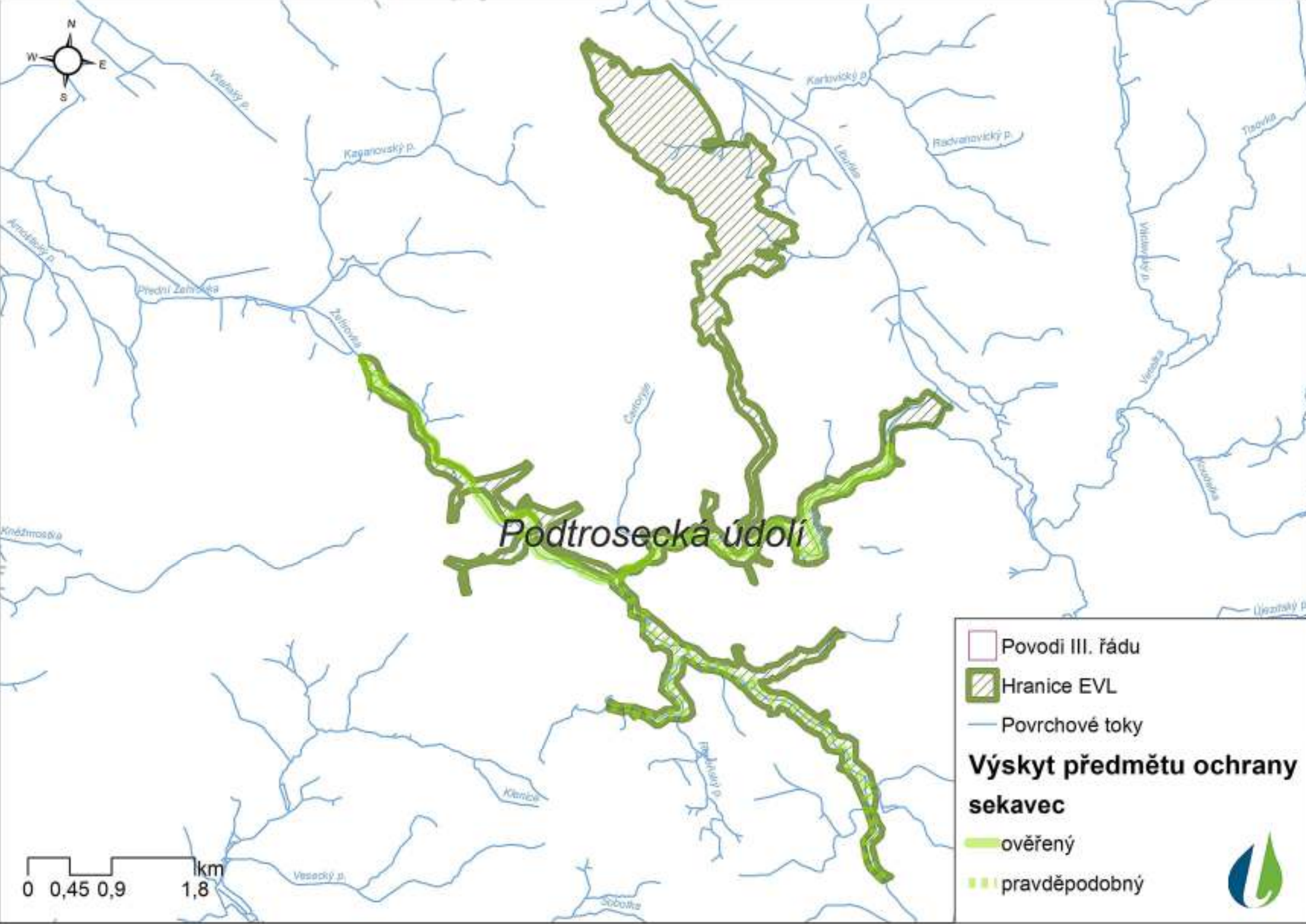
### Výskyt předmětu ochrany piskoř pruhovaný

-  ověřený
-  pravděpodobný

0 0,4 0,8 1,6 km





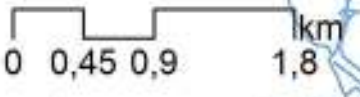


### Podtrosecká údolí

-  Povodi III. řádu
-  Hranice EVL
-  Povrchové toky

**Výskyt předmětu ochrany sekavec**

-  ověřený
-  pravděpodobný



# Oleksovická mokřina

Mušovský luh

Jevišovka

Baštinský potok

Povodi III. řádu

Hranice EVL

Povrchové toky

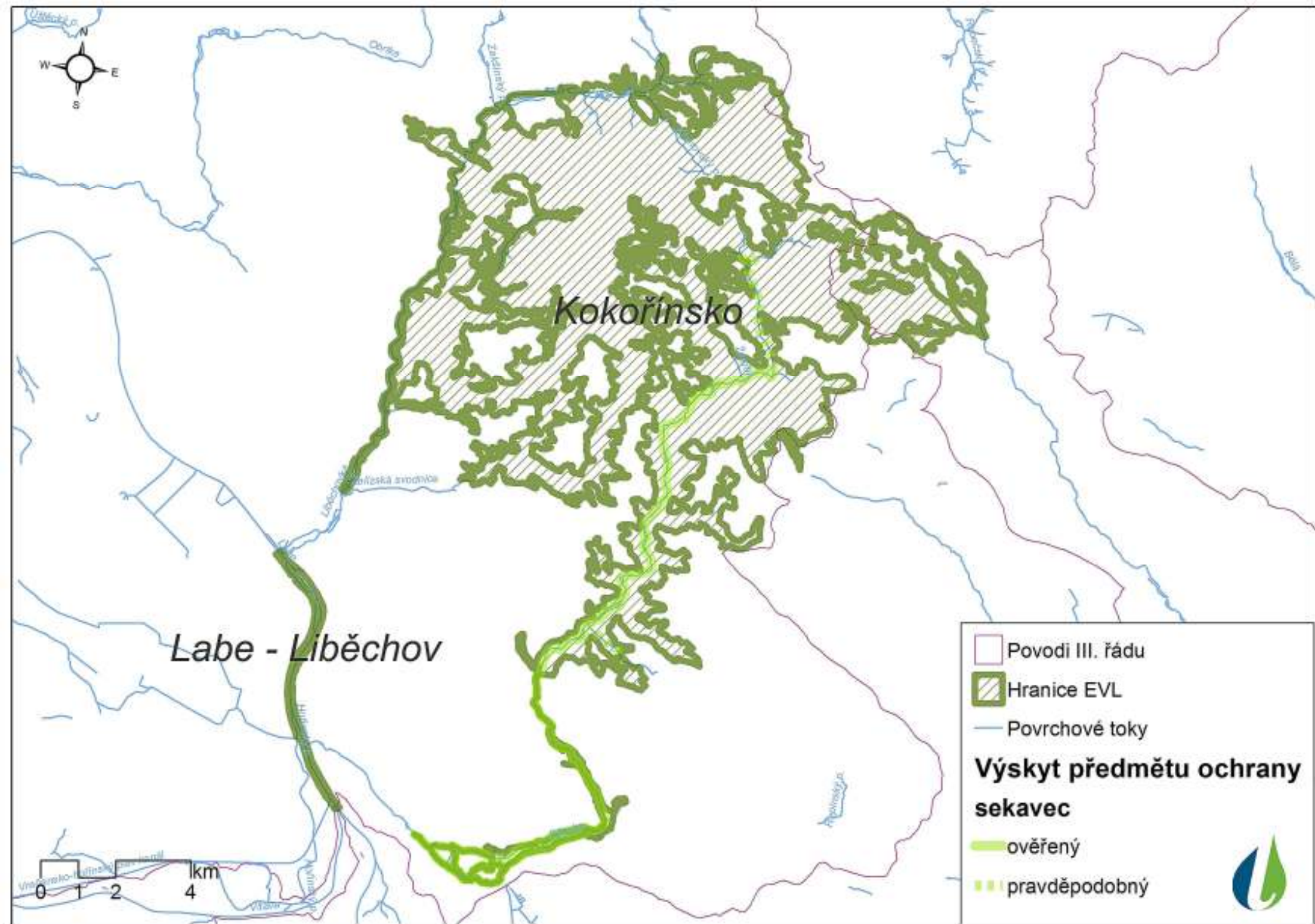
**Výskyt předmětu ochrany sekavec**

ověřený

pravděpodobný

00,51 2 km

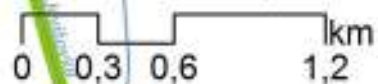






Oleksovická mokřina

Jevišovka





Očov

Niva Dyje

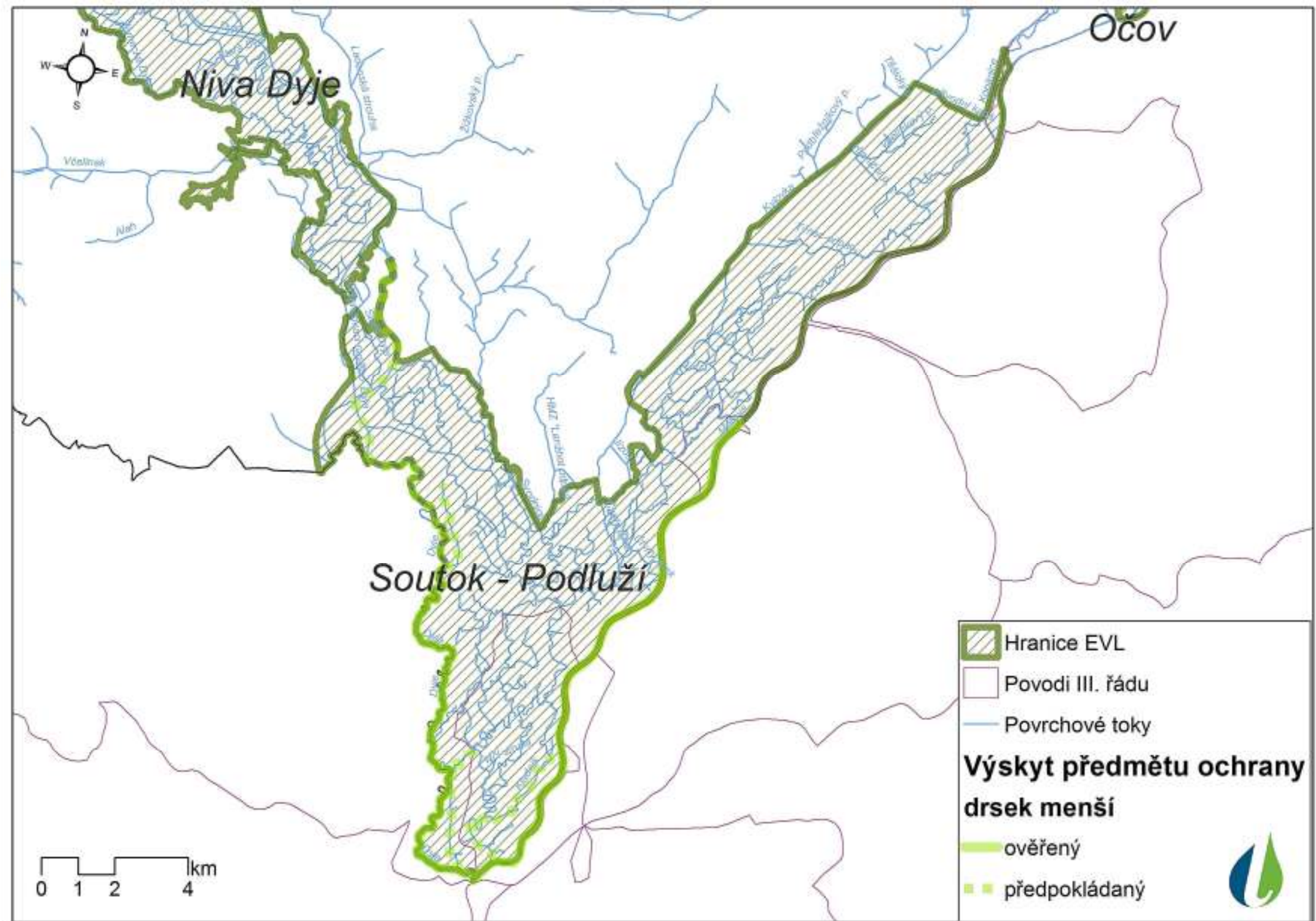
Soutok - Podluží

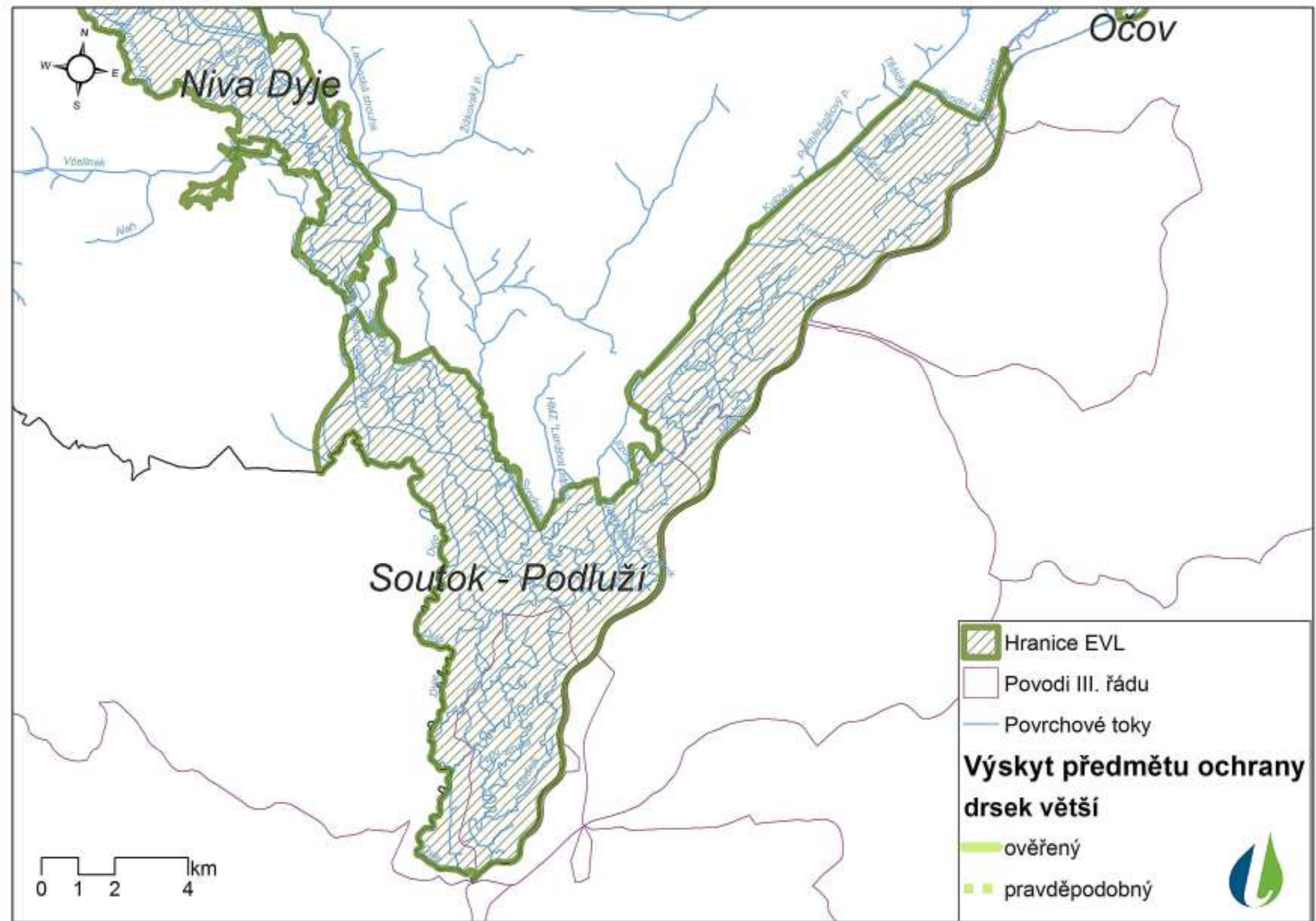


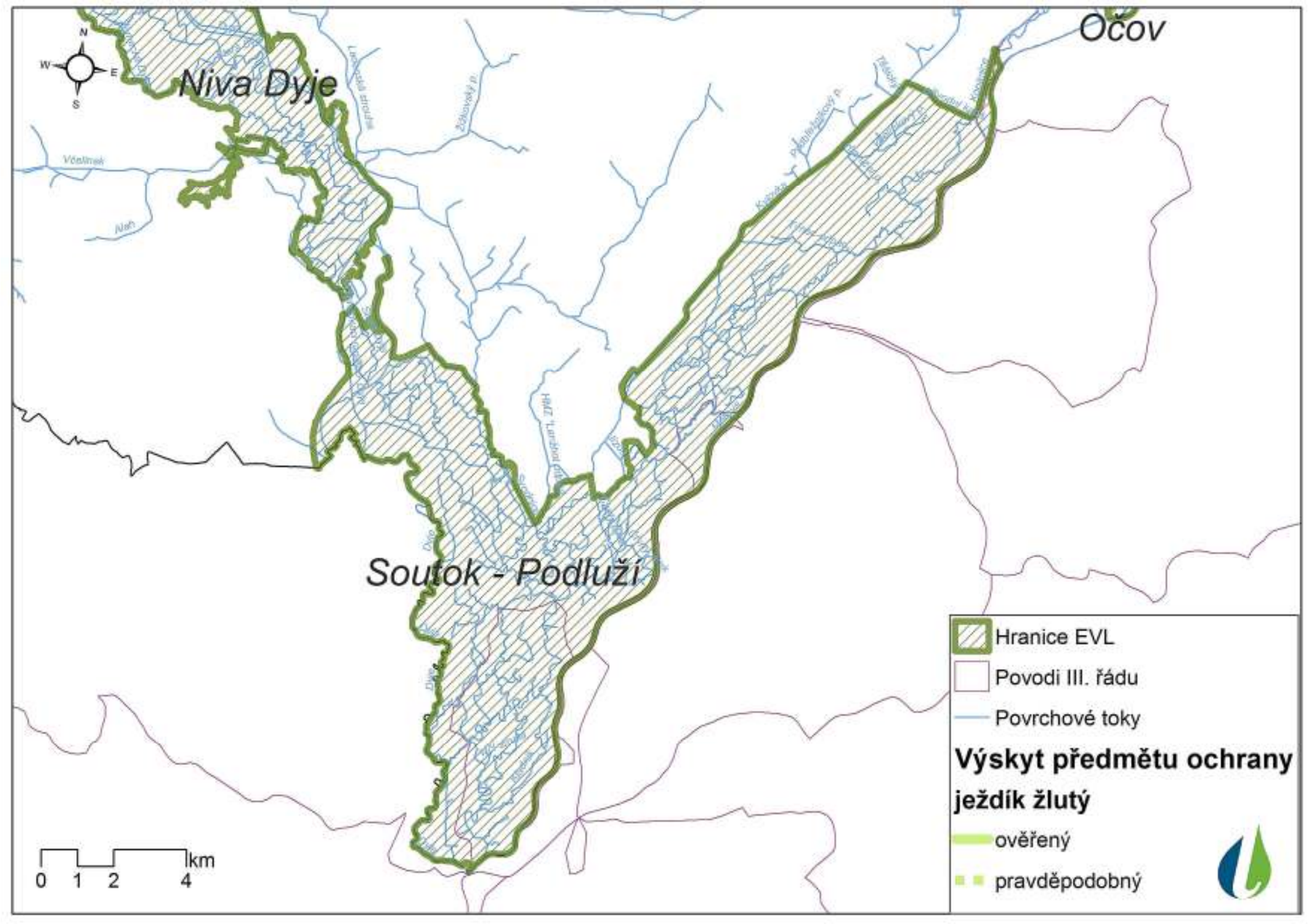
0 1 2 4 km











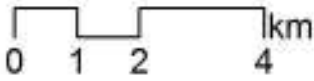
Očov

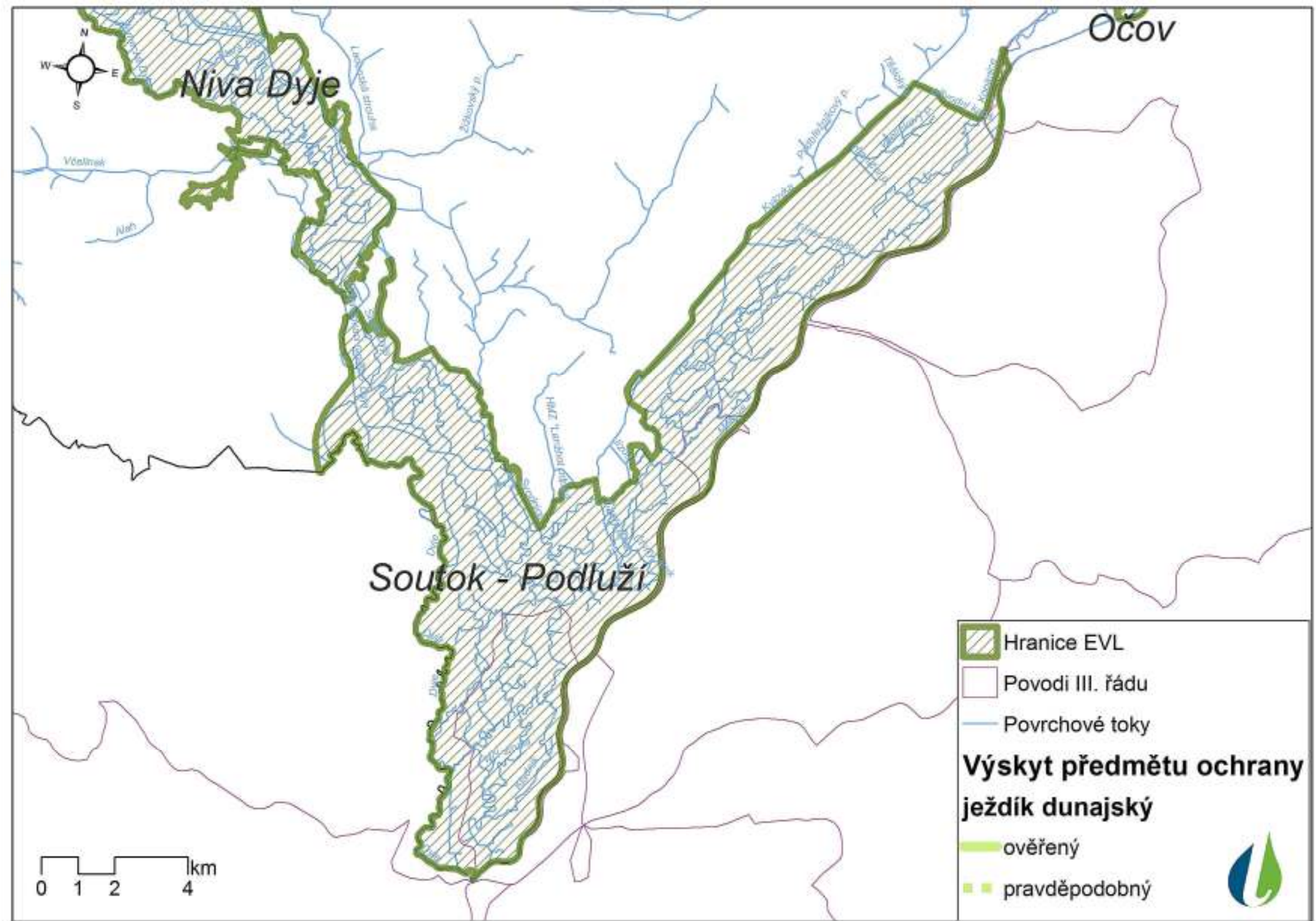
Niva Dyje

Soutok - Podluží

-  Hranice EVL
  -  Povodi III. řádu
  -  Povrchové toky
  - Výskyt předmětu ochrany ježdík žlutý**
  -  ověřený
  -  pravděpodobný
- 

0 1 2 4 km



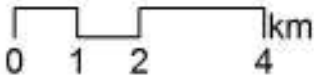



Niva Dyje

Očov

Soutok - Podluží

-  Hranice EVL
-  Povodi III. řádu
-  Povrchové toky
- Výskyt předmětu ochrany ježdík dunajský**
-  ověřený
-  pravděpodobný



Ůčov

Niva Dyje

Soutok - Podluží



**Hranice EVL**

**Povodi III. řádu**

**Povrchové toky**

**Výskyt předmětu ochrany ostrucha křivočará**

ověřený

pravděpodobný